



---

# Plan Local d'Urbanisme AUBIGNY-AU-BAC

---

## Annexes

Arrêté le :	25 /05 / 2018
Approuvé le :	09 /03 /2019

# SOMMAIRE

## **AVANT-PROPOS**

## **1 - SERVITUDES D'UTILITE PUBLIQUE ET INFORMATIONS ET OBLIGATIONS DIVERSES**

## **2 - NOTICE SANITAIRE**

Assainissement  
Alimentation en eau potable  
Défense incendie  
Elimination des déchets

## 1ERE PARTIE : SERVITUDES D'UTILITE PUBLIQUE ET INFORMATIONS ET OBLIGATIONS DIVERSES

Délégation Territoriale du Douaisis  
Commune de Aubigny au Bac - 59026  
**Tableau des Servitudes d'Utilité Publique**

N° 01/2011

CODE	INTITULE	ORIGINE	GESTIONNAIRE
<b>I.1 Conservation du Patrimoine Eaux</b>			
AS.1	<b>CONSERVATION DES EAUX</b> Servitude de protection des captages AEP	. Captage de AUBIGNY AU BAC D.U.P. du 29/01/1998 . Captage de Bagnicourt D.U.P. des 8/06/1998 et 5/06/2003	Dnac
<b>I.3 Conservation du Patrimoine Culturel</b>			
AC.1	<b>MONUMENTS HISTORIQUES</b> Servitude de protection des monuments historiques	Mémur désigné «La Pierre qui pousse» Parcelle n°30 lieu dit «Marais à tourbes» section A du cadastre Ins.M.H.du 22/11/1979	Dnac
<b>II.1 Utilisation de certaines ressources : énergie</b>			
LIbis	<b>HYDROCARBURES LIQUIDES</b> Servitude de protection des pipe-lines	Pipe-line liaison CAMBRAI - ANVERS Pipe-line liaison CAMBRAI -DUNKERQUE	Dreal
<b>II.2 Utilisation de certaines ressources : communications</b>			
EL.7	<b>ALIGNEMENT</b> Servitude d'alignement	. Tracé de l'Ancienne R.N. 17 (Rue Pasteur, Rue Calmette) – A.P. du 16/05/1925 . Rue Pierre Deleburry A.P. du 12/11/1927 . Rue de la Plage A.P. du 09/08/1929	Conseil Général
EL.11		. R.D. 643	Conseil Général
<b>II.2 Utilisation de certaines ressources : communications (suite)</b>			
T.1	<b>VOIES FERREES</b> Servitude de protection des lignes ferroviaires	Ligne : . SAINT JUSTE EN CHAUSSEE – DOUAI	Sncf
T.5	<b>RELATIONS AERIENNES</b> Servitude de dégagement	Aérodrome de CAMBRAI – EPINOY Arrêté du 07/05/1981	Dgac
T.7	<b>RELATIONS AERIENNES</b> Servitude concernant les installations particulières à l'extérieur des zones de dégagement	Commune située dans les limites d'un cercle de 24km centré sur les aérodromes de : CAMBRAI – EPINOY CAMBRAI-NIERGNIES	Dgac
<b>II.3 - Utilisation de certaines ressources : télécommunication</b>			
PT.2 LH	<b>TELECOMMUNICATIONS</b> Servitude de protection des Faisceaux Hertzien contre les Obstacles	Liaison GROUGIS /MARCHAVENNE - DOUAI Décret du 01/09/1989	Anfr
<b>IV - Salubrité</b>			
INT1	<b>CIMETIERE MILITAIRE OU CIVIL</b>	Cimetière communal La servitude de 100m ne s'applique qu'aux cimetières transférés ou agrandis	Commune

**Pour les adresses des gestionnaires,  
voir liste ci-jointe**



CODE	INTITULE	ORIGINE	GESTIONNAIRE
<b>L1 -</b>	<b>Conservation du Patrimoine naturel</b>		
ENS	Espaces Naturels Sensibles	Marais d'Aubenchaul Marais d'Aubigny Marais de Brunémont	Conseil Général
ZNIEFF de Type I	Zone Naturelle d'Intérêt Écologique Faunistique et Floristique	.. Mirais de la Sensée entre Aubigny-au-bac et Bouchain .. Marais d'Aubigny et de Brunémont	Dreal
ZNIEFF de Type II	Zone Naturelle d'Intérêt Écologique Faunistique et Floristique	.. Le complexe écologique de la Vallée de la Sensée	Dreal
SRCE	Schéma Régional de Cohérence Écologique	Trame Verte et Bleue (SRCE-TVB) Approuvée le 16/07/2014	Dreal
<b>L2</b>	<b>Ressource en eau</b>		
SAGE	Territoire de SAGE et état d'avancement	Sensée Elaboration	Ddtm
CAPTAGE	Captage et champs captants	.. Mont Bourlivet .. Le Crateau .. Bic Bac	Ars
ZDHSDAGE	Zones à dominante humide du SDAGE 2009	Présence de zones à dominantes humides	Agence de l'Eau Artois Picardie
ZHESAGE	Zones Humides à enjeu des SAGE	Sensée	Dreal
<b>L3</b>	<b>Conservation du patrimoine culturel</b>		
ARCHEO	Zones de préemptions archéologiques	Présence de zones archéologiques préventives	Drac
LOI BARNIER	Loi Barnier Article 52 , L111-1-4	Départementale 643 Route à grande circulation : protection 75 m	Conseil Général
P.D.I.P.R.	Plan Départemental des Itinéraires De promenade et de Randonnée	Délibération du conseil général du 15/06/1992 complétée le 15/11/1993 Sous réserves D'actualisation Par le Conseil Général	Conseil Général
<b>II1</b>	<b>Risques Naturels Inondations</b>		
CATNAT	Arrêtés de catastrophes naturelles	Catastrophes naturelles : Inondations et coulées de boues du 25/12/1999 au 29/12/1999 Arrêté ministériel du 29/12/1999	Ddtm


Délégation Territoriale du Douaisis  
Commune de Aubigny au Bac - 59026  
**Tableau des Obligations Diverses**

N° 01/2011

<b>II.2 Risques Naturels et Mouvements de Terrain</b>			
CATNAT	Arrêtés de catastrophes naturelles	Catastrophes naturelles : Mouvements de Terrain du 25/12/99 au 29/12/99 Arrêté Ministériel du 29/12/1999	
ARGILE	Aléa retrait gonflement Argile	Faible	Egdm
SEISME	Aléa sismique	Moderé	Egdm
<b>II.3 Risques Technologiques</b>			
ICPE	INSTALLATIONS CLASSEES POUR LA PROTECTION DE L'ENVIRONNEMENT	voir site Base des installations classées - lien <a href="http://www.installationsclassées.developpement-durable.gouv.fr/rechercheioform.php">http://www.installationsclassées.developpement-durable.gouv.fr/rechercheioform.php</a>	Dreal
CANA	Zone effet de danger sur les canalisations	Hydrocarbure liquide	Dreal
<b>III Nuisances</b>			
VB	Voies bruyantes 2002	Voir annexe ci-jointe	Ddm
<b>IV Régimes fonciers</b>			
D.P.U.	DROIT DE PREEMPTION URBAIN	Un droit de préemption a été créé par D.C.M. du 06/11/1987 sur les zones U et NA du POS modifié le 29/03/1985	COMMUNE
<b>V Participations financières (à compter du 01/03/2012)</b>			
<b>TAXE D'AMENAGEMENT</b>			
	- Part Communale	1 % D.C.M. Du 29/11/2011	Ddm
	- Part Départementale	1,45 % D.C.G. Du 28/11/2011	Ddm

# Servitude AS1

*Servitude résultant de l'instauration de périmètres de protection des eaux potables et minérales*



Ressources, territoires, habitats et logement  
Énergie et climat Développement durable  
Prévention des risques Infrastructures, transports et mer

Présent  
pour  
l'avenir



Crédit photo : Pascal Bouché

Ministère de l'Écologie, du Développement durable,  
des transports et du Logement

Aménagement durable pour l'



# SERVITUDE DE TYPE AS1

## a) SERVITUDES ATTACHEES A LA PROTECTION DES EAUX POTABLES

## b) SERVITUDES ATTACHEES A LA PROTECTION DES EAUX MINERALES

Servitudes reportées en annexe de l'article R. 126-1 du Code de l'urbanisme dans les rubriques :

I - Servitudes relatives à la conservation du patrimoine

B - Patrimoine naturel

c) Eaux

## 1 - Fondements juridiques

### 1.1 - Définition

Il convient de distinguer deux catégories de servitudes de protection des eaux, à savoir :

**a) Les périmètres de protection institués en vertu des articles L. 1321-2 et R. 1321-13 du Code de la Santé publique autour de points de prélèvement d'eau destinée à l'alimentation des collectivités humaines, en vue d'assurer la protection de la qualité de cette eau, qu'il s'agisse de captage d'eaux de source, d'eaux souterraines ou d'eaux superficielles (cours d'eau, lacs, retenues,...) :**

- **périmètre de protection immédiate** dont les terrains sont à acquérir en pleine propriété par le bénéficiaire de la DUP et à l'intérieur duquel toute activité est interdite en dehors de celles expressément autorisées par l'acte déclaratif d'utilité publique ; périmètre obligatoirement clos sauf impossibilité matérielle ou obstacle topographique naturel assurant une protection équivalente,

- **périmètre de protection rapprochée** à l'intérieur duquel peuvent être interdits ou réglementés toutes sortes d'installations, travaux, activités, dépôts, ouvrages, aménagement ou occupation des sols de nature à nuire directement ou indirectement à la qualité des eaux,

- le cas échéant, **périmètre de protection éloignée** à l'intérieur duquel peuvent être réglementés les installations, travaux, activités, dépôts, ouvrages, aménagement ou occupation des sols et dépôts ci-dessus mentionnés.

**b) Le périmètre de protection institué en vertu des articles L. 1322-3 à L. 1322-13 du Code de la Santé publique autour d'une source d'eau minérale déclarée d'intérêt public, en vue d'éviter toute altération ou diminution de cette source. Il s'agit d'un périmètre à l'intérieur duquel :**

- aucun sondage, aucun travail souterrain ne peuvent être pratiqués sans autorisation préalable du représentant de l'État dans le département,

- il peut être fait obligation de déclarer, au moins un mois à l'avance, des fouilles, tranchées pour extraction de matériaux ou tout autre objet, fondations de maisons, caves ou autres travaux à ciel ouvert,

- les autres activités, dépôts ou installations de nature à nuire directement ou indirectement à la qualité des eaux peuvent également être soumis à autorisation ou à déclaration par le décret instaurant le périmètre,

- les travaux, activités, dépôts ou installations précités et entrepris, soit en vertu d'une autorisation régulière, soit après une déclaration préalable, peuvent, sur la demande du propriétaire de la source, être interdits par le représentant de l'État dans le département.

## 1.2 - Références législatives et réglementaires

### a) Concernant les périmètres de protection des eaux potables :

#### Anciens textes :

- **Code rural ancien** : article 113 modifié par la loi n° 64-1245 du 16 décembre 1964 art. 27 et abrogé par l'ordonnance n°2000-914 du 18 septembre 2000 relative à la partie législative du code de l'environnement
- **Code de la santé publique** :
  - **article 19** créé par par le décret n°53-1001 du 05 octobre 1953 portant codification des textes législatifs concernant la santé publique et instituant un seul périmètre de protection
  - **article 20** substitué à l'article 19 par l'ordonnance n°58-1265 du 20 décembre 1958 - modifié par la loi n° 64-1245 du 16 décembre 1964 relative au régime et à la répartition des eaux et à la lutte contre leur pollution, instituant plusieurs périmètres de protection
- **Décret n°61-859 du 01 août 1961** pris pour l'application de l'article 20 du Code de la santé publique, modifié par l'article 7 de la loi n°64-1245 précitée et par le **décret n° 67-1093** du 15 décembre 1967, puis abrogé et remplacé par le **décret 89-3** du 03 janvier 1989 relatif aux eaux destinées à la consommation humaine à l'exclusion des eaux minérales naturelles (art. 16), lui-même abrogé et remplacé par le **décret n°2001-1220** abrogé, à son tour, par le décret de codification n°2003-462.
- **Arrêtés pris pour l'application des décrets susvisés** : **arrêté du 10 juillet 1989** modifié abrogé par **arrêté du 24 mars 1998** lui-même abrogé par **arrêté du 26 juillet 2002**.

#### Textes en vigueur :

- **Code de l'environnement** : article L215-13 se substituant à l'article 113 de l'ancien code rural,
- **Code de la santé publique** :
  - **article L.1321-2** issu de l'ordonnance de recodification n° 2000-548 du 15 juin 2000,
  - **article L. 1321-2-1** créé par la loi n°2004-806 du 9 août 2004 - art. 58,
  - **articles R. 1321-6 et suivants** créés par décret n°2003-462 du 21 mai 2003 relatif aux dispositions réglementaires des parties I, II et III du Code de la Santé publique.
- **Circulaire du 24/07/1990** relative à la mise en place des périmètres de protection,
- **Guide technique - Protection des captages d'eau**, publié en mai 2008 et consultable sur le site internet du Ministère de la santé.

### b) Concernant les périmètres de protection des eaux minérales :

#### Anciens textes :

- **Ordonnance royale du 18 juin 1823** relative au règlement sur la police des eaux minérales.
- **Loi du 14 juillet 1856** relative à la déclaration d'intérêt public et au périmètre de protection des sources.
- **Décret d'application du 08 septembre 1856, modifié par décret du 02 décembre 1908 et par décret du 30 avril 1930.**
- **Articles L.735 et suivants du code de la santé publique** créés par le décret en conseil d'état n°53-1001 du 05 octobre 1953 portant codification des textes législatifs concernant la santé publique, conformément à la loi n°51-518 relative à la procédure de codification,
- **Note technique « Contexte environnemental » n°16** (octobre 1999) du Secrétariat d'Etat à l'Industrie, note conjointe de la Division nationale des eaux minérales et du thermalisme (DNEMT) et du Bureau de recherches minières et géologiques (BRGM).

#### Textes en vigueur :

- **Code de la santé publique :**

- **articles L.1322-3 à L.1322-13** issus de l'ordonnance de recodification n° 2000-548 du 15 juin 2000 et modifié par la loi n°2004-806 du 09 août 2004,
- **articles R. 1322-17 et suivants** issus du décret 2003-462 du 21 mai 2003.

- **Arrêté du 26 février 2007** relatif à la constitution des dossiers de demande de déclaration d'intérêt public d'une source d'eau minérale naturelle, d'assignation d'un périmètre de protection et de travaux dans le périmètre de protection,

- **Circulaire DGS/EA4 n°2008-30 du 31 janvier 2008** relative à la sécurité sanitaire des eaux minérales naturelles et son annexe III,

- **Circulaire DGS n° 2001/305 du 02 juillet 2001** relative à l'opération de mise à jour par le BRGM des coordonnées Lambert II étendues et des codes de la banque de données du sous-sol (B55) des captages d'eau. Données essentielles de SISE-EAUX.

### 1.3 - Bénéficiaires et gestionnaires

Bénéficiaires	Gestionnaires
<p>a) <u>S'agissant des périmètres de protection des eaux potables :</u></p> <p>- <b>les propriétaires de captage(s) d'eaux potables :</b></p> <ul style="list-style-type: none"> <li>- une collectivité publique ou son concessionnaire,</li> <li>- une association syndicale,</li> <li>- ou tout autre établissement public,</li> <li>- des personnes privées propriétaires d'ouvrages de prélèvement alimentant en eau potable une ou des collectivités territoriales et ne relevant pas d'une délégation de service public (prélèvements existants au 01 janvier 2004) (art. L. 1321-2-1).</li> </ul>	<p>a) <u>S'agissant des périmètres de protection des eaux potables :</u></p> <ul style="list-style-type: none"> <li>- <b>le préfet de département.</b></li> <li>- <b>l'agence régionale de santé (ARS)</b> et ses délégations territoriales départementales.</li> </ul>
<p>b) <u>S'agissant des périmètres de protection des eaux minérales :</u></p> <p>- <b>le propriétaire de la source ou l'exploitant agissant en son nom</b> (des personnes privées).</p>	<p>b) <u>S'agissant des périmètres de protection des eaux minérales :</u></p> <ul style="list-style-type: none"> <li>- <b>le ministre chargé de la santé</b>, avec le concours de l'agence nationale de sécurité sanitaire (ANSES)</li> <li>- <b>le préfet</b> avec le concours de l'agence régionale de santé (ARS) et de ses délégations territoriales départementales.</li> </ul>

### 1.4 - Procédure d'instauration, de modification ou de suppression

• **Procédure d'instauration :**

a) **Concernant les périmètres de protection des eaux potables.**

Par acte déclaratif d'utilité publique, à savoir :

- soit l'arrêté préfectoral autorisant l'utilisation d'eau en vue de la consommation humaine et déclarant d'utilité publique l'instauration ou la modification de périmètres de protection autour du point de prélèvement (art. R. 1321-6 et R. 1321-8),
- soit un arrêté préfectoral autonome déclarant d'utilité publique l'instauration ou la modification de périmètres de protection, notamment pour des captages existants déjà autorisés ou autour d'ouvrages d'adduction à écoulement libre ou de réservoirs enterrés,
- après enquête publique préalable à la DUP et conduite conformément au Code de l'expropriation (article R. 11-3-1).

Le dossier soumis à enquête publique comprend notamment :

- un **rapport géologique** déterminant notamment les périmètres de protection à assurer autour des ouvrages captants,
- un **plan de situation** du ou des points de prélèvement, du ou des installations de traitement et de surveillance ;
- un plan parcellaire faisant apparaître, conformément à la circulaire du 24 juillet 1990, le périmètre délimitant les immeubles à exproprier et les périmètres limitant l'utilisation du sol,
- un **support cartographique** présentant l'environnement du captage et localisant les principales sources de pollution.

#### **b) Concernant les périmètres de protection des eaux minérales.**

Après autorisation d'exploitation de la source d'eau minérale naturelle concernée.

Après déclaration d'intérêt public de ladite source (DIP),

Sur demande d'assignation d'un périmètre (DPP) adressée au Préfet par le titulaire de l'autorisation d'exploiter.

**(NB : les trois dossiers peuvent être déposés conjointement, mais la DIP ne vaut pas autorisation d'exploiter et la DPP est subordonnée à l'attribution de la DIP) :**

- **instruction locale par le préfet** avec le concours du directeur général de l'Agence régionale de santé qui recueille l'avis de l'hydrogéologue agréé en matière d'hygiène publique,
- **enquête publique réalisée**, à compter de l'entrée en vigueur de la loi ENE du 12 juillet 2010, conformément au chapitre III du titre II du livre 1er du code de l'environnement,
- **rapport de synthèse** du directeur général de l'agence régionale de santé sur la demande et sur les résultats de l'enquête,
- **avis du Conseil départemental de l'environnement et des risques sanitaires et technologiques**,
- **un décret en Conseil d'Etat** statue sur la demande de déclaration d'intérêt public d'une source d'eau minérale naturelle et d'assignation d'un périmètre de protection sur **rapport du ministre chargé de la santé**,

Pièces pouvant figurer, parmi d'autres, au dossier soumis à enquête publique

Aux termes du décret modifié portant application de la loi du 08 septembre 1956 :

- un **plan à l'échelle d'un dixième de millimètre par mètre** représentant les terrains à comprendre dans le périmètre et sur lequel sont indiqués l'allure présumée de la source et son point d'émergence ;
- **ou un plan à l'échelle de 1 millimètre par mètre**, lorsque la surface des terrains est inférieure à 10 hectares (échelle obligatoire pour toute partie du plan située en agglomération).

Selon la note technique n°16 susvisée :

- **des documents cartographiques au 1/100 000 et 1/25 000** donnant la situation de la source et des installations d'exploitation
- **un plan à une échelle adaptée** à l'importance de la surface du périmètre, avec indication des limites de celui-ci. Doivent y figurer les dépôts, installations et activités susceptibles d'avoir un impact sur la qualité de l'eau minérale.

En vertu de l'arrêté du 26 février 2007 :

- un plan général de situation, à une échelle adaptée, indiquant les implantations des installations et l'emprise du périmètre de protection sollicité.

• **Procédure de modification :**

Même procédure et mêmes formes que pour l'instauration de ces périmètres.

• **Procédure de suppression :**

Aucune précision dans les textes, sauf concernant les ouvrages de prélèvements, propriétés de personnes privées et ne relevant pas de délégation de service public (cf. art. L1321-2-1 dernier alinéa : «Les interdictions, les réglementations et autres effets des dispositions des précédents alinéas [telles que l'instauration de périmètres] cessent de s'appliquer de plein droit dès lors que le point de prélèvement n'alimente plus en totalité le service public de distribution d'eau destinée à la consommation humaine»).

## 1.5 - Logique d'établissement

### 1.5.1 - Les générateurs

a) Concernant les périmètres de protection des eaux potables :

- un point de prélèvement :

- un ou plusieurs captages proches exploités par le même service,
- un ou plusieurs forages proches exploités par le même service,
- une ou plusieurs sources proches exploitées par le même service,
- un champ captant,
- une prise d'eau de surface (en cours d'eau ou en retenue).

- l'usine de traitement à proximité de la prise d'eau,  
- un ouvrage d'adduction à écoulement libre,  
- un réservoir.

b) Concernant les périmètres de protection des eaux minérales :

- une source d'eau minérale naturelle.

### 1.5.2 - Les assiettes

a) Concernant les périmètres de protection des eaux potables :

- un périmètre de protection immédiate qui peut faire l'objet d'un emplacement réservé au POS/PLU,  
- un périmètre de protection rapprochée,  
- un périmètre de protection éloignée.

A noter que :



- ces périmètres peuvent comporter des terrains disjoints (notamment des périmètres « satellites » de protection immédiate autour de zones d'infiltration en relation directe avec les eaux prélevées),
- les limites des périmètres rapprochés et éloignés suivent si possible les limites cadastrales (communes ou parcelles) et géographiques (cours d'eau, voies de communication).

**b) Concernant les périmètres de protection des eaux minérales :**

- un seul périmètre qui peut porter sur des terrains disjoints.

A noter: qu'il peut apparaître sur les plans un périmètre sanitaire d'urgence (PSE) délimité par l'acte d'autorisation d'exploiter, périmètre obligatoirement clôturé à l'intérieur duquel des servitudes de droit privé peuvent être constituées par conventions entre l'exploitant et d'éventuels propriétaires de terrains situés dans ce périmètre (art. R. 1322-16 du Code de la santé publique).

## 2 - Bases méthodologiques de numérisation

### 2.1 - Définition géométrique

#### 2.1.1 - Les générateurs

Pour les 2 types de servitudes AS1 on privilégiera la saisie des coordonnées (X, Y) du point de captage ou de la source minérale.

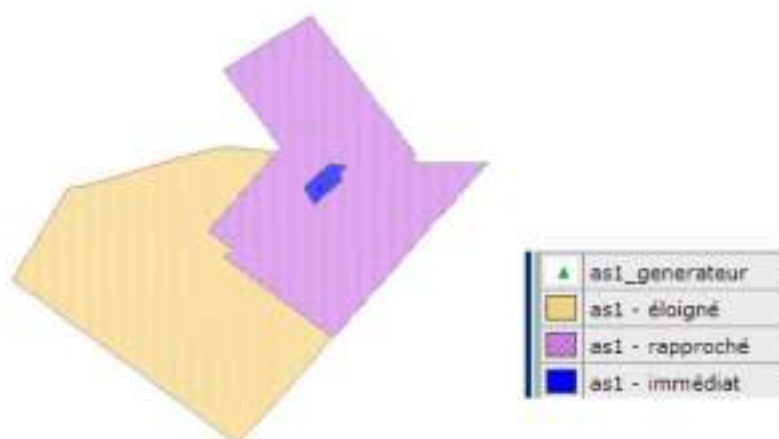
#### 2.1.2 - Les assiettes

##### 1) Périmètres protection captage eau potable

C'est les 3 types de périmètres de protection, représentés par des polygones fermés, avec la proximité croissante par rapport au point de captage.

- 1- périmètre immédiat (PI) – obligatoire
- 2- périmètre rapproché (PR) - facultatif
- 3- périmètre éloigné (PE) - facultatif

Exemple de représentation :



Remarque :

- le générateur point de captage est situé à l'intérieur du périmètre immédiat, et est associé à une commune,
- on se rapprochera le plus possible du plan parcellaire de l'arrêté ou de la DUP.

2) Eau minérale

Il s'agit d'un seul périmètre de protection de la source minérale.



## 2.2 - Référentiels géographiques et niveau de précision

Référentiels : Les générateurs sont numérisés - soit sur du PCI vecteur ou préférentiellement sur un référentiel à grande échelle BD parcellaire ou Orthophotoplan.

Précision : Échelle de saisie maximale, le cadastre  
Échelle de saisie minimale, le 1/2000

## 3 - Numérisation et intégration

Dernière actualisation : 06/05/2011

8/13

## 3.1 - Numérisation dans MapInfo

### 3.1.1 - Préalable

Télécharger à partir du site du PND Urbanisme ([http://ads.info.application.l2/rubrique.php?id\\_rubrique=178](http://ads.info.application.l2/rubrique.php?id_rubrique=178)) les documents suivants :

- la documentation sur la structure des fichiers MapInfo,
- les modèles de fichiers MapInfo (actes, générateurs, assiettes, liens sup / communes)

### 3.1.2 - Saisie de l'acte

Ouvrir le fichier modèle XX\_ACT.tab puis l'enregistrer sous le nom **AS1\_ACT.tab**.

Saisir les données alphanumériques liées aux actes conformément aux consignes de saisie figurant au **chapitre 2** du document *Structure des modèles mapinfo.odt*.

### 3.1.3 - Numérisation du générateur

#### ▪ Recommandations :

Privilégier :

- la numérisation au niveau départemental.

#### ▪ Précisions liées à GéoSUP :

2 types de générateurs sont possibles pour une sup AS1 :


- un point : correspondant au centroïde du point de captage (ex. : une source),
- un polygone : correspondant aux zones de captage de type surfacique (ex. : accès à la zone de captage).

**Remarque :** plusieurs générateurs et types de générateur sont possibles pour une même servitude AS1 (ex. : une source et sa zone de captage).

#### ▪ Numérisation :

Ouvrir le fichier XX\_SUP\_GEN.tab puis l'enregistrer sous le nom **AS1\_SUP\_GEN.tab**.

Si le générateur est de type ponctuel :

- placer le symbole sur le centroïde du point de captage à l'aide de l'outil symbole  (police MapInfo 3.0 Compatible, taille 12, symbole étoile, couleur noir).

Si le générateur est de type surfacique :

- dessiner les zones de captage à l'aide de l'outil polygone  (trame transparente, ligne continu, épaisseur 1 pixel).

Si plusieurs générateurs sont associés à une même servitude :

- dessiner les différents générateurs à l'aide des outils précédemment cités puis assembler les en utilisant l'option Objets / Assembler. Penser ensuite à compacter la table Mapinfo.

Remarque :

Ne pas assembler des générateurs de types différents (ex. : un point avec une surface). Les générateurs assemblés doivent être similaires pour pouvoir être importés dans GéoSup.

▪ **Saisie des données alphanumériques associées :**

Saisir les données alphanumériques liées à la création du générateur conformément aux consignes de saisie figurant au **chapitre 3** du document *Structure des modèles mapinfo.odt*.

Si plusieurs générateurs sont associés à une même servitude le champ NOM\_SUP devra être saisi de façon similaire pour tous les objets créés. En revanche le champ NOM\_GEN devra être saisi de façon distinct.

Pour différencier le type de représentation graphique du générateur dans GéoSup (potables ou minérales), le champ CODE\_CAT doit être alimenté par 2 sous codes :

- AS1\_EP pour les eaux potables,
- AS1\_EM pour les eaux minérales.

### 3.1.4 - Création de l'assiette

▪ **Précisions liées à GéoSUP :**

1 seuls type d'assiette est possible pour une sup AS1 :

- une surface : correspondant aux zones de protection des captages d'eau (immédiat, rapproché, éloigné, minérale).


▪ **Numérisation :**

Si l'assiette est un périmètre de protection de type zone tampon :

- une fois la numérisation des générateurs entièrement achevée, faire une copie du fichier AS1\_SUP\_GEN.tab et l'enregistrer sous le nom **AS1\_ASS.tab**,
- ouvrir le fichier AS1\_ASS.tab puis créer un tampon de x mètres en utilisant l'option Objet / Tampon de MapInfo.

Modifier ensuite la structure du fichier AS1\_ASS.tab conformément aux consignes de saisie figurant au **chapitre 4** du document *Structure des modèles mapinfo.odt* tout en gardant les champs NOM\_SUP, CODE\_CAT, NOM\_GEN.

Si l'assiette est un périmètre de protection modifié :

- ouvrir le fichier XX\_ASS.tab puis l'enregistrer sous le nom **AS1\_ASS.tab**.
- dessiner les périmètres modifiés à l'aide de l'outil polygone  (trame transparente, ligne continu, épaisseur 1 pixel)

Si plusieurs assiettes sont associés à une même servitude :

- dessiner les différentes assiettes à l'aide des méthodes précédemment citées puis assembler les en utilisant l'option Objets / Assembler. Penser ensuite à compacter la table Mapinfo.

▪ **Saisie des données alphanumériques associées :**



Saisir les données alphanumériques liées aux générateurs conformément aux consignes de saisie figurant au **chapitre 4** du document *Structure des modèles mapinfo.odt*.

Important :

Pour différencier le type de représentation graphique du générateur dans Géosup (privé ou publique), le champ CODE\_CAT doit être alimenté par 2 sous codes :

- **AS1\_EP** pour les eaux potables,
- **AS1\_EM** pour les eaux minérales.

Pour différencier le type d'assiette dans Géosup (zone de protection), le champ TYPE\_ASS doit être en adéquation avec le type de catégorie saisi dans le champ CODE\_CAT :

- pour la catégorie **AS1\_EP - eaux potables** le champ TYPE\_ASS doit être égale à **Zone de protection eau minérale** ou **Protection immédiate** ou **Protection rapprochée** ou **Protection éloigné** (respecter la casse),
- pour la catégorie **AS1\_EM - eaux minérales** le champ TYPE\_ASS doit être égale à **Zone de protection eau minérale** ou **Protection immédiate** ou **Protection rapprochée** ou **Protection éloigné** (respecter la casse).

### 3.1.5 - Lien entre la servitude et la commune



Ouvrir le fichier XX\_LIENS\_SUP\_COM.tab puis l'enregistrer sous le nom **AS1\_SUP\_COM.tab**.



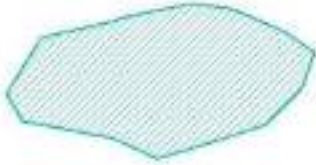
Saisir toutes les communes impactées par l'emprise (assiette) de la servitude, conformément aux consignes de saisie figurant au **chapitre 5** du document *Structure des modèles mapinfo.odt*.

## 3.2 - Données attributaires

Consulter le document de présentation au paragraphe "règles de nommage des objets" (page 6/11) ainsi que le modèle conceptuel SUP du CNIG et/ou le standard COVADIS SUP.

## 3.3 - Sémiologie

Type de générateur	Représentation cartographique	Précision géométrique	Couleur
Ponctuel (ex. : un point de captage)		Rond et cercle de couleur bleue	Rouge : 0 Vert : 192 Bleu : 192
Surfacique (ex. : )		Polygone composée d'un carroyage de couleur bleue et transparent Trait de contour continu de couleur bleue et d'épaisseur égal à 2 pixels	Rouge : 0 Vert : 192 Bleu : 192
Type d'assiette	Représentation cartographique	Précision géométrique	Couleur

Surfacique (ex. : un périmètre de protection immédiat)		Polygone composée d'une trame hachurée à 45° de couleur bleue et transparente Trait de contour continu de couleur bleue et d'épaisseur égal à 2 pixels	Rouge : 0 Vert : 192 Bleu : 192
Surfacique (ex. : un périmètre de protection rapprochée)		Polygone composée d'une trame hachurée à 45° de couleur bleue et transparente Trait de contour continu de couleur bleue et d'épaisseur égal à 2 pixels	Rouge : 0 Vert : 192 Bleu : 192
Surfacique (ex. : un périmètre de protection éloignée)		Polygone composée d'une trame hachurée à 45° de couleur bleue et transparente Trait de contour continu de couleur bleue et d'épaisseur égal à 2 pixels	Rouge : 0 Vert : 192 Bleu : 192

### 3.4 - Intégration dans GéoSup

Importer les fichiers MapInfo dans l'ordre suivant :

- les actes,
- les sup et les générateurs,
- les assiettes,
- les liens sup / communes,

conformément aux consignes figurant *aux chapitres 4, 5, 6, et 7* du document *Import\_GeoSup.odt*.

DEPARTEMENT DU NORD  
\*\*\*\*\*  
DIRECTION DEPARTEMENTALE DE  
L'AGRICULTURE ET DE LA FORET  
\*\*\*\*\*

REPUBLIQUE FRANCAISE  
\*\*\*\*\*

Arrêté d'Autorisation de dérivation des eaux du forage  
d'AUBIGNY AU BAC  
Instauration des Périmètres de Protection

DECLARATION D'UTILITE PUBLIQUE

LE PREFET DE LA REGION NORD-PAS-DE-CALAIS  
PREFET DU NORD  
OFFICIER DE LA LEGION D'HONNEUR

Vu l'article 113 du Code Rural sur la dérivation des eaux non domaniales,  
de source ou souterraines,

Vu le Code de l'Expropriation pour cause d'Utilité Publique,

Vu les articles L 20 et L 20-1 du Code de la Santé Publique,

Vu le décret n°95-363 du 5 Avril 1995 modifiant le décret n° 89-3 du 3 janvier  
1989 modifié, relatif à la qualité des eaux destinées à la consommation humaine et  
l'arrêté d'application du 10 juillet 1989 et la Circulaire interministérielle du 24  
Juillet 1990 relative à la mise en place des périmètres de protection des points de  
prélèvements d'eau à l'alimentation des collectivités humaines,

Vu la loi n° 92-3 du 3 Janvier 1992 sur l'eau,

Vu le règlement Sanitaire Départemental,

Vu la Convention en date du 12 septembre 1980 déterminant les mesures prises à  
l'égard des activités agricoles et fixant les modalités financières de mise en  
conformité des installations agricoles du Département du NORD, dans le cadre de la mise  
en oeuvre des périmètres de protection des captages d'eau potable,

.../...

Vu la demande par laquelle la Société des Eaux du Nord, 217, boulevard de la Liberté, BP 329, 59020 LILLE Cedex sollicite :

1) d'une part, l'autorisation de dérivation des eaux du captage implanté à AUBIGNY AU BAC et, d'autre part, la mise en oeuvre des périmètres de protection autour du dit captage.

2) prend l'engagement d'indemniser les usiniers, irrigants et autres usagers des eaux de tous les dommages que ceux-ci pourraient prouver leur avoir été causés par la dérivation des eaux.

Vu les pièces du dossier produites à l'appui de la demande,

Vu le rapport de l'Hydrogéologue agréé en matière d'Hygiène Publique en date du 23 JANVIER 1996,

Vu les plans et états parcellaires des terrains à grever de servitudes pour la réalisation des périmètres de protection,

Vu l'arrêté préfectoral en date du 12 MAI 1997 ordonnant l'ouverture d'une enquête conjointe d'Utilité Publique et Parcellaire du 2 JUIN au 4 JUILLET 1997 dans les communes de AUBIGNY AU BAC et AUBENCHEUL AU BAC en vue de la Déclaration d'Utilité Publique de la dérivation des eaux des captages de l'instauration des périmètres de protection, de l'autorisation des forages et de la mise en compatibilité des plans d'occupation des sols,

Vu les pièces attestant de l'observation des mesures de publicité,

Vu l'avis favorable émis par le Commissaire-Enquêteur, le 22 SEPTEMBRE 1997 tant sur l'Utilité Publique du projet que sur la liste des parcelles à grever de servitudes en vue de sa réalisation,

Vu l'avis favorable de Monsieur le Sous-Préfet de DOUAI en date du 9 OCTOBRE 1997,

Vu le rapport de Monsieur l'Ingénieur en Chef du Génie Rural des Eaux et des Forêts, Directeur Départemental de l'Agriculture et de la Forêt, en date du 24 OCTOBRE 1997 sur les résultats de l'enquête et ses conclusions favorables,

Vu l'avis favorable du Conseil Départemental d'Hygiène en date du 19 NOVEMBRE 1997,

Sur la proposition de Monsieur le Secrétaire Général de la Préfecture du NORD,

.../...



## ARRETE

**Article 1er** : Est déclarée d'Utilité Publique la dérivation par la S.E.N. des eaux du forage d'AUBIGNY AU BAC implanté au lieu-dit "Le Craseau" et d'autre part, les périmètres de protection à mettre en oeuvre autour du dit captage et définis par le plan et l'état parcellaires annexés au présent arrêté. Cette autorisation entraîne la mise en compatibilité des plans d'occupation des sols des communes concernées.

**Article 2** : La S.E.N. est autorisée à dériver les eaux souterraines prélevées par les ouvrages de captage définis à l'article 1er pour l'alimentation en eau des abonnés de AUBIGNY AU BAC, FRESSAIN et AUBENCHEUL AU BAC.

**Article 3** : Les prélèvements effectués par la S.E.N. ne pourront excéder [REDACTED] jour.

La S.E.N. devra laisser toutes autres collectivités dûment autorisées par arrêté préfectoral, utiliser les ouvrages visés par le présent arrêté en vue de la dérivation à leur profit de tout ou partie des eaux surabondantes. Ces dernières collectivités prendront à leur charge tous les frais d'installation de leurs propres ouvrages, sans préjudice de leur participation à l'amortissement des ouvrages empruntés ou aux dépenses de première installation. L'amortissement courra à compter de la date d'utilisation de l'ouvrage.

Au cas où la salubrité, l'alimentation publique, la satisfaction des besoins domestiques ou l'utilisation générale des eaux seraient compromises par ces travaux, la SADE devra restituer l'eau nécessaire à la sauvegarde de ces intérêts généraux dans les conditions qui seront fixées par Monsieur le Ministre de l'Agriculture sur le rapport de M. l'Ingénieur en Chef du Génie Rural, des Eaux et des Forêts, Directeur Départemental de l'Agriculture et de la Forêt.

**Article 4** : Un compteur totalisateur des prélèvements effectués sera installé suivant les normes en vigueur sur la conduite de refoulement en amont de tout piquage.

Un relevé des indications du compteur totalisateur des prélèvements sera effectué le 1er mercredi de chaque mois. L'ensemble des relevés sera adressé annuellement au Directeur Départemental de l'Agriculture et de la Forêt du NORD, dans le courant du mois de janvier.

**Article 5** : Conformément à son engagement, la S.E.N. devra indemniser les usiniers, irrigants et autres usagers des eaux de tous les dommages qu'ils pourraient prouver leur avoir été causés par la dérivation des eaux.

.../...

**Article 6** : Il sera établi autour du captage de AUBIGNY AU BAC en application des dispositions de l'article L 20 du Code de la Santé Publique et du décret n° 95 363 du 5 Avril 1995 modifiant le décret n° 89-3 du 3 Janvier 1989 modifié, des périmètres de protection conformément aux indications du plan et de l'état parcellaires annexés au présent arrêté et à l'intérieur desquels les mesures suivantes seront prescrites :

**6-1- A L'INTERIEUR DU PERIMETRE DE PROTECTION IMMEDIATE**  
-----

Sont interdites toutes activités autres que celles liées au Service des Eaux. Tout épandage d'engrais, produits chimiques ou phytosanitaires y est interdit.

Ce périmètre acquis en pleine propriété par l'exploitant sera clos et interdit à toute personne étrangère au Service des Eaux; il pourra être planté.

Le transformateur électrique sera compatible avec les prescriptions du règlement sanitaire départemental.

Les installations seront renouvées et nettoyées.

**6-2- A L'INTERIEUR DU PERIMETRE DE PROTECTION RAPPROCHEE**  
-----

(figuré sur plan en annexe)

**6-2-1 : Dans ce périmètre seront interdits :**

- le forage des puits,
- l'ouverture et l'exploitation de carrière ou d'autres types d'excavations, à l'exclusion d'un approfondissement du canal qui sera réglementé,
- l'installation de dépôts d'ordures ménagères ou industrielles, d'immondices, de détritiques, de produits radioactifs et de tous les produits et matières susceptibles d'altérer la qualité des eaux d'origine naturelle,
- l'implantation de canalisations d'hydrocarbures liquides ou de tous autres produits liquides ou gazeux susceptibles de porter atteinte directement ou indirectement à la qualité des eaux,
- les installations de stockage d'hydrocarbures liquides ou gazeux, de produits chimiques et d'eaux usées de toute nature,
- l'épandage ou l'infiltration des lisiers et d'eaux usées d'origine domestique ou industrielle,
- le stockage de matières fermentescibles destinées à l'alimentation du bétail, du fumier, d'engrais organiques ou chimiques et de tous produits ou substances destinés à la fertilisation des sols,
- le défrichement,
- l'établissement de toutes constructions superficielles ou souterraines même provisoires hormis celles qui s'avèrent nécessaires à l'exploitation et à l'entretien du point d'eau,
- la création de nouvelles voies de communication routière.

.../...

**Dans ce périmètre seront réglementés :**

- le remblaiement des excavations ou des carrières existantes,
- l'implantation d'ouvrages de transport des eaux usées d'origine domestique ou industrielle qu'elles soient brutes ou épurées, les habitations reprises dans ce périmètre et surtout celles situées immédiatement au nord du captage devront être raccordées à un réseau d'assainissement le plus étanche possible,
- l'établissement d'étables ou stabulations libres,
- la création d'étang : cette réglementation conduira à limiter la profondeur des étangs à 2 mètres par rapport au terrain naturel et à s'assurer que sous l'excavation persistent au moins 3 mètres de formations tourbeuses ou argileuses (Ces dernières présentant une perméabilité inférieure à  $10^{-6}$  m/s,
- la modification des voies de communication existantes ainsi que leurs conditions d'utilisation,
- le camping même sauvage et le stationnement de caravanes (assainissement et raccordement au réseau communal),
- les pratiques culturelles de manière à ce qu'elles soient compatibles avec le maintien de la qualité des eaux souterraines,
- le pacage des animaux de manière à ne pas détruire la couverture végétale,
- l'installation d'abreuvoirs.

**6-3- A L'INTERIEUR DU PERIMETRE DE PROTECTION ELOIGNEE**

-----  
(figuré sur plan en annexe)

**6-3-1 : Dans ce périmètre seront réglementés :**

- le forage des puits,
- l'ouverture et l'exploitation de carrières, ou d'excavations autres que carrières,
- le remblaiement des excavations ou des carrières existantes,
- l'installation de dépôts d'ordures ménagères ou industrielles, d'immondices, de détritiques, de produits radioactifs et de tous les produits et matières susceptibles d'altérer la qualité des eaux,
- l'implantation d'ouvrages de transport des eaux usées d'origine domestique ou industrielle, qu'elles soient brutes ou épurées,
- l'implantation de canalisations d'hydrocarbures liquides ou de tous autres produits liquides ou gazeux susceptibles de porter atteinte directement ou indirectement à la qualité des eaux,
- les installations de stockage d'hydrocarbures liquides ou gazeux, de produits chimiques et d'eaux usées de toute nature,
- l'épandage ou l'infiltration des lisiers et d'eaux usées d'origine domestique ou industrielle,
- le stockage de matières fermentescibles destinées à l'alimentation du bétail, du fumier, d'engrais organiques ou chimiques et de tous produits ou substances destinés à la fertilisation des sols,
- l'établissement d'étables ou stabulations libres,
- le camping même sauvage et le stationnement de caravanes,
- l'établissement de toutes constructions superficielles ou souterraines, mêmes provisoires autres que celles strictement nécessaires à l'exploitation et à l'entretien de point d'eau,
- le défrichement,

.../...

- la création d'étang,
- la construction ou la modification des voies de communication ainsi que leurs conditions d'utilisation.

**Article 7** : Le périmètre de protection immédiate sera clôturé et le périmètre de protection rapprochée sera matérialisé sur le terrain par des panneaux par les soins et aux frais du titulaire de l'autorisation.

**Article 8** : Les eaux devront répondre aux conditions exigées par le Code de la Santé Publique et lorsqu'elles devront être épurées, le procédé d'épuration, son installation, son fonctionnement et la qualité des eaux épurées seront placés sous le contrôle du Directeur Départemental des Affaires Sanitaires et Sociales.

**Article 9** : Règlementation des activités, installations et dépôts existant à la date du présent arrêté :

Les installations, activités et dépôts visés à l'article 6 existant dans les périmètres de protection à la date du présent arrêté, en particulier les puits perdus, seront recensés par les soins du titulaire de l'autorisation en présence d'un représentant du Directeur Départemental des Affaires Sanitaires et Sociales et du représentant du Directeur Départemental de l'Agriculture et de la Forêt.

La liste en sera transmise à Monsieur le Préfet du NORD - Direction Départementale de l'Agriculture et de la Forêt- Boite Postale 505 - 59022 LILLE CEDEX.

Pour les activités, dépôts et installations existant à la date de publication du présent arrêté sur les terrains compris dans les périmètres de protection prévus à l'article 6, il devra être satisfait aux obligations résultant de l'instauration des dits périmètres dans un délai de trois ans et dans les conditions ci-dessous définies.

#### 9-1 Installations interdites :

Il sera statué sur chaque cas par arrêté complémentaire qui pourra, soit interdire définitivement l'installation, soit subordonner la poursuite de l'activité au respect des conditions en vue de la protection des eaux.

Un délai sera fixé, dans chaque cas, au propriétaire intéressé, soit pour cesser l'activité, soit pour satisfaire aux conditions fixées : ce délai ne pourra excéder trois ans à compter de la notification de l'arrêté complémentaire.

#### 9-2 Installations réglementées :

Il sera statué sur chaque cas par arrêté qui fixera s'il y a lieu au propriétaire de l'installation en cause, les conditions à respecter pour la protection des eaux ainsi que le délai dans lequel il devra être satisfait à ces conditions; ce délai ne pourra excéder trois ans à compter de la notification de l'arrêté complémentaire.

.../...

**Article 10** : Règlementation des activités, installations et dépôts dont la création est postérieure au présent arrêté :

Le propriétaire d'une installation, activité ou dépôt réglementé, conformément à l'article 6 ci-dessus, doit, avant tout début de réalisation, faire part à Monsieur le Préfet du NORD, Direction Départementale de l'Agriculture et de la Forêt du NORD - Boite Postale 505 - 59022 LILLE CEDEX, de son intention en précisant:

- les caractéristiques de son projet, et notamment celles qui risquent de porter atteinte directement ou indirectement à la qualité des eaux,
- les dispositions prévues pour parer aux risques précités.

Il aura à fournir tous les renseignements complémentaires susceptibles de lui être demandés.

L'enquête hydrogéologique éventuellement prescrite par l'Administration sera faite par l'Hydrogéologue Agréé en matière d'Hygiène Publique aux frais du pétitionnaire.

L'Administration fera connaître les dispositions prescrites en vue de la protection des eaux dans un délai maximum de trois mois à partir de la fourniture de tous les renseignements ou documents demandés.

Sans réponse de l'Administration au bout de ce délai, seront réputées admises les dispositions prévues par le pétitionnaire.

**Article 11** : En tant que de besoin, des arrêtés définiront les règles auxquelles devront satisfaire les installations, activités et dépôts réglementés par l'article 6.

**Article 12** : Il est instauré, sur les périmètres de protection rapprochée et éloignée, les servitudes prévues à l'article 6 du présent arrêté en application des dispositions de l'article L 20 du Code de la Santé Publique

**Article 13** : L'application des dispositions qui précèdent pourront donner lieu éventuellement à indemnité fixée comme en matière d'expropriation.

**Article 14** : Quiconque aura contrevenu aux dispositions de l'article 6 du présent arrêté sera passible des peines prévues par l'article 46 du Code de la Santé Publique.

.../...

**Article 15** : Le présent arrêté sera :

a) d'une part, notifié à chacun des propriétaires intéressés par l'établissement des périmètres de protection par les soins et à la charge du titulaire de l'autorisation

b) d'autre part, publié à la Conservation des Hypothèques du Département du NORD, par les soins et aux frais du titulaire de l'autorisation et publié au Recueil des Actes Administratifs de la Préfecture.

Il sera, par ailleurs, affiché en Mairies de AUBIGNY AU BAC et AUBENCHEUL AU BAC pendant une durée de deux mois.

Un certificat des Maires attestera de l'observation de cette formalité. Ce certificat sera adressé à Monsieur le Directeur Départemental de l'Agriculture et de la Forêt du NORD à l'expiration du délai d'affichage.

**Article 16** : Les plans d'occupation des sols des deux communes concernées seront mis en compatibilité en application de l'article L. 123.8 du Code de l'Urbanisme.

**Article 17** : Monsieur le Directeur Départemental de l'Agriculture et de la Forêt, Madame le Directeur Départemental des Affaires Sanitaires et Sociales, Monsieur le Président Directeur Général de la S.E.N., Messieurs les Maires de AUBIGNY AU BAC et AUBENCHEUL AU BAC sont chargés, chacun en ce qui le concerne, de l'exécution du présent arrêté qui leur sera notifié et ampliation sera adressé à :

- Monsieur le Sous-Préfet de DOUAI,
- Monsieur le Directeur Départemental de l'Équipement,
- Monsieur le Directeur de l'Agence de l'Eau ARTOIS PICARDIE,
- Monsieur le Directeur Régional de l'Environnement,
- Monsieur le Commandant la Compagnie de Gendarmerie de DOUAI,
- Monsieur le Directeur de la Chambre d'Agriculture,

Fait à LILLE, le 29 JAN 1998

Pour Ampliation,  
Pour le Préfet et la Préfecture  
L'Ingénieur Directeur des Travaux Neux

le Préfet,  
Pour le Préfet,  
Le Secrétaire Général

  
J. DEVALE

Bruno RAIFAUD

ARRETE D'AUTORISATION, DE DECLARATION D'UTILITE PUBLIQUE DES TRAVAUX DE DERIVATION DES EAUX  
ET D'INSTAURATION DES PERIMETRES DE PROTECTION  
DES FORAGES F4 D'ARLEUX ET F5 DE BUGNICOURT

LE PREFET DE LA REGION NORD-PAS-DE-CALAIS  
PREFET DU NORD  
OFFICIER DE LA LEGION D'HONNEUR  
COMMANDEUR DE L'ORDRE NATIONAL DU MERITE

Vu le décret n°2001-1220 du 20 décembre 2001 relatif à la qualité des eaux destinées à la consommation humaine, l'arrêté d'application du 24 mars 1998 et la circulaire interministérielle du 24 juillet 1990 relative à la mise en place des périmètres de protection des points de prélèvements d'eau destinés à l'alimentation des collectivités humaines,

Vu le code de l'environnement et notamment son article L.215-13 sur la dérivation des eaux non domaniales, de source ou souterraines,

Vu les décrets n° 93-742 et 93-743 du 29 mars 1993 pour l'application de l'article L. 214-1 du code sus-visé,

Vu le code de l'expropriation pour cause d'utilité publique,

Vu l'article L.1321-2 du code de la santé publique,

Vu le règlement sanitaire départemental,

Vu la demande par laquelle le SIDEN

1) sollicite l'autorisation des nouveaux forages d'ARLEUX et BUGNICOURT, la déclaration d'utilité publique des travaux de dérivation des eaux et de la mise en œuvre des périmètres de protection.

2) prend l'engagement d'indemniser les usiniers, irriguants et autres usagers des eaux de tous les dommages que ceux-ci pourraient prouver leur avoir été causés par la dérivation des eaux.

Vu les pièces du dossier produites à l'appui de la demande,

Vu les rapports de l'hydrogéologue agréé en matière d'Hygiène Publique en date des 1<sup>er</sup> février et 1<sup>er</sup> juillet 2003.

Vu les plans et états parcellaires des terrains à grever de servitudes pour l'instauration des périmètres de protection,

Vu l'arrêté préfectoral en date du 3 avril 2003 ordonnant l'ouverture des enquêtes conjointes d'utilité publique et parcellaire du 29 avril au 30 mai 2003 dans les communes de ARLEUX, BUGNICOURT en vue de l'autorisation de ces captages, de la déclaration d'utilité publique des travaux de dérivation de leurs eaux et de la mise en œuvre des périmètres de protection.

Vu les pièces attestant de l'observation des mesures de publicité,

Vu l'avis favorable émis par le commissaire-enquêteur, le 22 juillet 2003 tant sur l'utilité publique du projet que sur la liste des parcelles à grever de servitudes en vue de sa réalisation,

Vu le rapport de monsieur l'ingénieur en chef du génie rural des eaux et des forêts, directeur départemental de l'agriculture et de la forêt, en date du 30 juillet 2003 sur les résultats de l'enquête et ses conclusions favorables,

Vu l'avis favorable du conseil départemental d'hygiène en date du 16 septembre 2003,

Sur la proposition de monsieur le secrétaire général de la préfecture du NORD,

#### ARRETE

**Article 1er** : Sont autorisés les forages F4 implanté à ARLEUX, lieu-dit "Les Puriez", parcelle ZI 44 et F5 implanté à BUGNICOURT lieu-dit "Bic Bac", parcelle ZK 19. Sont déclarés d'utilité publique, d'une part, les travaux de dérivation de l'eau des forages et, d'autre part, les périmètres de protection à mettre en œuvre autour de ceux-ci et définis par le plan et l'état parcellaires annexés au présent arrêté.

**Article 2** : Le SIDEN est autorisé à dériver les eaux souterraines prélevées par les ouvrages de captage définis à l'article 1<sup>er</sup> pour l'alimentation en eau de ses abonnés.

**Article 3** : Les prélèvements effectués par le SIDEN ne pourront excéder 4000 m<sup>3</sup>/jour (200 m<sup>3</sup>/heure) pour le F4 et 2000 m<sup>3</sup>/jour (100m<sup>3</sup>/heure) pour le F5 soit 6000 m<sup>3</sup>/jour au total.

Le SIDEN devra laisser toutes autres collectivités dûment autorisées par arrêté préfectoral, utiliser les ouvrages visés par le présent arrêté en vue de la dérivation à leur profit de tout ou partie des eaux surabondantes. Ces dernières collectivités prendront à leur charge tous les frais d'installation de leurs propres ouvrages, sans préjudice de leur participation à l'amortissement des ouvrages empruntés ou aux dépenses de première installation. L'amortissement courra à compter de la date d'utilisation de l'ouvrage.

Au cas où la salubrité, l'alimentation publique, la satisfaction des besoins domestiques ou l'utilisation générale des eaux seraient compromises par ces travaux, le SIDEN devra restituer l'eau nécessaire à la sauvegarde de ces intérêts généraux dans les conditions qui seront fixées par monsieur le ministre de l'agriculture, de l'alimentation, de la pêche et des affaires rurales sur le rapport de monsieur l'ingénieur en chef du génie rural, des eaux et des forêts, directeur départemental de l'agriculture et de la forêt.

**Article 4** : En application de l'article L. 214-8 du code de l'environnement, un compteur totalisateur des prélèvements effectués sera installé suivant les normes en vigueur sur la conduite de refoulement en amont de tout piquage.

Les relevés des indications du compteur seront conservés durant trois ans et tenus à la disposition de l'administration et de l'agence de l'eau.

**Article 5** : Conformément à son engagement, le SIDEN devra indemniser les usiniers, irriguants et autres usagers des eaux de tous les dommages qu'ils pourraient prouver leur avoir été causés par la dérivation des eaux.

**Article 6** : Il sera établi autour des captages de ARLEUX et BUGNICOURT en application des dispositions de l'article L.1321-2 du code de la santé publique et du décret n° 2001-1220 du 20 décembre 2001 relatif aux eaux destinées à la consommation humaine, des périmètres de protection conformément aux indications du plan et de l'état parcellaires annexés au présent arrêté et à l'intérieur desquels les mesures suivantes seront prescrites :

##### 6-1- PERIMETRES DE PROTECTION IMMEDIATE

(figuré sur plan en annexe)

Ces périmètres seront propriété du titulaire de l'autorisation. Ils seront clos et interdits à toute personne non mandatée par lui pour l'entretien des captages et du terrain; ils pourront être plantés d'arbustes.

Y sont interdites toutes activités autres que celles liées au Service des Eaux ainsi que tout épandage d'engrais, d'herbicides et tout stockage de produits, même réputés inertes, susceptibles de polluer les eaux souterraines.



Les transformateurs électriques seront compatibles avec les prescriptions du règlement sanitaire départemental.

Les chambres de captage seront équipées d'un dispositif permettant de donner l'alerte en temps réel en cas d'intrusion intempestive.

#### 6-2- PERIMETRES DE PROTECTION RAPPROCHEE

(figurés sur plans en annexe)

*6-2-1 : Dans le périmètre de protection rapprochée du F4 seront interdits :*

- les forages et puits, sauf ceux nécessaires à l'extension du champ captant et à la surveillance de sa qualité,
- l'ouverture et l'exploitation de carrières ou d'excavations autres que carrières,
- l'installation de dépôts d'ordures ménagères ou industrielles, d'immondices, de détritiques, de produits radioactifs et de tous les produits et matières susceptibles d'altérer la qualité des eaux souterraines,
- l'implantation de canalisations d'hydrocarbures liquides ou de tous autres produits liquides ou gazeux susceptibles de porter atteinte directement ou indirectement à la qualité des eaux,
- les installations de stockage d'hydrocarbures liquides ou gazeux, de produits chimiques et d'eaux usées de toute nature ; pour les cuves d'hydrocarbures existantes, leur étanchéité fera l'objet d'une vérification ; une double enceinte est nécessaire,
- la réalisation de voies de communication à grande circulation.
- la réalisation de fossés ou de bassins d'infiltration des eaux routières ou en provenance d'importantes surfaces imperméabilisées.

*6-2-2 : Dans ce même périmètre seront réglementés :*

- le remblaiement des excavations ou des carrières existantes,
- l'implantation d'ouvrages de transport des eaux usées d'origine domestique ou industrielle qu'elles soient brutes ou épurées,
- l'épandage ou l'infiltration des lisiers et d'eaux usées d'origine domestique ou industrielle et de tous produits susceptibles de porter atteinte à la qualité des eaux,
- le stockage de matières fermentescibles destinées à l'alimentation du bétail, du fumier, d'engrais organiques ou chimiques et de tous produits ou substances destinées à la fertilisation des sols et à la lutte contre les ennemis des cultures,
- les pratiques culturales, de manière à ce qu'elles soient compatibles avec le maintien de la qualité des eaux,
- le pacage des animaux de manière à ne pas détruire la couverture végétale,
- l'installation d'abreuvoirs,
- la construction ou la modification des voies de communication existantes ainsi que leurs conditions d'utilisation,
- l'établissement de toutes constructions superficielles ou souterraines, même provisoires autres que celles strictement nécessaires à l'exploitation et à l'entretien du point d'eau.

*6-2-3 : Dans le périmètre de protection rapprochée du F5 seront interdits :*

- les forages et puits, sauf ceux nécessaires à l'extension du champ captant et à la surveillance de sa qualité,
- l'ouverture et l'exploitation de carrières ou d'excavations autres que carrières,
- le remblaiement des excavations ou des carrières existantes,
- l'installation de dépôts d'ordures ménagères ou industrielles, d'immondices, de détritiques, de produits radioactifs et de tous les produits et matières susceptibles d'altérer la qualité des eaux souterraines,
- l'implantation d'ouvrages de transport des eaux usées d'origine domestique ou industrielle qu'elles soient brutes ou épurées autres que ceux permettant l'assainissement des habitations existantes,
- l'implantation de canalisations d'hydrocarbures liquides ou de tous autres produits liquides ou gazeux susceptibles de porter atteinte directement ou indirectement à la qualité des eaux,
- les installations de stockage d'hydrocarbures liquides ou gazeux, de produits chimiques et d'eaux usées de toute nature ; pour les cuves d'hydrocarbures existantes, leur étanchéité fera l'objet d'une vérification ; une double enceinte est nécessaire,
- l'épandage ou l'infiltration des lisiers et d'eaux usées d'origine domestique ou industrielle et de tous produits susceptibles de porter atteinte à la qualité des eaux,
- l'épandage de sous-produits urbains et industriels (boues de station d'épuration, matières de vidange...)
- le stockage de matières fermentescibles destinées à l'alimentation du bétail, du fumier, d'engrais organiques ou chimiques et de tous produits ou substances destinées à la fertilisation des sols et à la lutte contre les ennemis des cultures,
- l'implantation de nouveaux bâtiments d'élevage,
- le camping et le stationnement de caravanes,
- l'établissement de toutes constructions superficielles ou souterraines, même provisoires autres que celles strictement nécessaires à l'exploitation et à l'entretien du point d'eau,
- la création et l'agrandissement de cimetières,
- la création de nouvelles voies de communication à grande circulation,

- le défrichement sauf pour l'entretien des bois et espaces boisés ; dans ce dernier cas, une notice ou étude d'impact préalable précisera les conditions conservatoires,
- la création de mares et d'étangs,
- toute activité industrielle nouvelle,
- la réalisation de fossés ou de bassins d'infiltration des eaux routières ou en provenance d'importantes surfaces imperméabilisées.

*6-2-4 : Dans ce même périmètre seront réglementés :*

- les pratiques culturales, de manière à ce qu'elles soient compatibles avec le maintien de la qualité des eaux,
- le pacage des animaux de manière à ne pas détruire la couverture végétale,
- l'installation d'abreuvoirs ou d'abris destinés au bétail (à implanter au point le plus éloigné du captage),
- la construction ou la modification des voies de communication existantes ainsi que leurs conditions d'utilisation.

**6-3- PERIMETRES DE PROTECTION ELOIGNEE**

(figurés sur plans en annexe)

*6-3-1 : Dans ces périmètres de protection éloignée seront réglementés :*

- les forages et puits, sauf ceux nécessaires à l'extension du champ captant et à la surveillance de sa qualité,
  - l'ouverture et l'exploitation de carrières ou d'excavations autres que carrières,
  - le remblaiement des excavations ou des carrières existantes,
  - l'installation de dépôts d'ordures ménagères ou industrielles, d'immondices, de détritiques, de produits radioactifs et de tous les produits et matières susceptibles d'altérer la qualité des eaux souterraines,
  - l'implantation d'ouvrages de transport des eaux usées d'origine domestique ou industrielle qu'elles soient brutes ou épurées autres que ceux permettant l'assainissement des habitations existantes,
  - l'implantation de canalisations d'hydrocarbures liquides ou de tous autres produits liquides ou gazeux susceptibles de porter atteinte directement ou indirectement à la qualité des eaux,
  - les installations de stockage d'hydrocarbures liquides ou gazeux, de produits chimiques et d'eaux usées de toute nature ; pour les cuves d'hydrocarbures existantes, leur étanchéité fera l'objet d'une vérification ; une double enceinte est nécessaire,
  - l'épandage ou l'infiltration des lisiers et d'eaux usées d'origine domestique ou industrielle et de tous produits susceptibles de porter atteinte à la qualité des eaux,
  - l'épandage de sous-produits urbains et industriels (boues de station d'épuration, matières de vidange...)
  - le stockage de matières fermentescibles destinées à l'alimentation du bétail, du fumier, d'engrais organiques ou chimiques et de tous produits ou substances destinées à la fertilisation des sols et à la lutte contre les ennemis des cultures,
  - l'implantation de nouveaux bâtiments d'élevage,
  - le camping et le stationnement de caravanes,
  - l'établissement de toutes constructions superficielles ou souterraines, même provisoires autres que celles strictement nécessaires à l'exploitation et à l'entretien du point d'eau,
  - la création et l'agrandissement de cimetière,
  - la création de nouvelles voies de communication à grande circulation,
  - le défrichement sauf pour l'entretien des bois et espaces boisés ; dans ce dernier cas, une notice ou étude d'impact préalable précisera les conditions conservatoires,
  - la création de mares et d'étangs,
  - toute activité industrielle nouvelle,
  - la réalisation de fossés ou de bassins d'infiltration des eaux routières ou en provenance d'importantes surfaces imperméabilisées.
- A l'intérieur de ces périmètres de protection éloignée l'épandage d'engrais et de produits de traitement des cultures seront limités aux quantités strictement nécessaires à une bonne croissance des végétaux (mise en application du code des bonnes pratiques agricoles et de l'arrêté préfectoral relatif aux programmes d'actions à mettre en œuvre dans les zones vulnérables du département du NORD). Ils tiendront compte des reliquats azotés.

**Article 7 : Le titulaire de l'autorisation**

1. avant la mise en service du forage F4, fera réaliser une étude qui permettra de confirmer l'origine naturelle de l'arsenic, du nickel et de l'aluminium contenus dans l'eau. L'eau délivrée devra respecter strictement les normes sanitaires détaillées dans le décret 2001-1220 du 20 décembre 2001.
2. effectuera, en liaison avec la DDASS et selon les indications de celle-ci, un suivi analytique des haloformes et apparentés de l'eau du forage F5 (substances décelées lors de l'analyse réalisée en décembre 2002). Au cas où ces éléments dépasseraient la concentration maximale admissible un traitement adapté serait mis en place afin de respecter scrupuleusement les normes sanitaires.

3. établira un plan d'alerte, en lien avec le SIRACEDPC, détaillant les mesures à prendre en cas de déversement accidentel de produits toxiques pour les eaux dans la traversée des périmètres de protection. Ce plan sera communiqué pour avis à monsieur le préfet – DDAF- B.P. 505 – 59022 – LILLE Cedex.
4. mettra en place un dispositif de mesure en continu des niveaux respectifs de l'eau dans les marais et dans les forages un an avant la mise en exploitation et durant l'exploitation de manière à démontrer que les prélèvements d'eau de nappe n'ont que peu ou pas d'influence sur le niveau d'eau des marais. Le principe de ce dispositif élaboré par un bureau d'études qualifié et désigné après accord de l'administration sera soumis à l'avis de l'hydrogéologue agréé. En cas de besoin les mesures seront interprétées par ce même bureau d'études.

**Article 8 :** Les eaux devront répondre aux conditions exigées par le code de la santé publique et lorsqu'elles devront être épurées, le procédé d'épuration, son installation, son fonctionnement et la qualité des eaux épurées seront placés sous le contrôle du directeur départemental des affaires sanitaires et sociales.

**Article 9 :** Réglementation des activités, installations et dépôts existant à la date du présent arrêté :

Les installations, activités et dépôts visés à l'article 6 existant dans les périmètres de protection à la date du présent arrêté, en particulier les puits et forages, seront recensés par les soins du titulaire de l'autorisation qui en dressera la liste et la transmettra à monsieur le préfet du NORD - direction départementale de l'agriculture et de la forêt- Boite Postale 505 - 59022 LILLE CEDEX.

Pour les activités, dépôts et installations existant à la date de publication du présent arrêté sur les terrains compris dans les périmètres de protection prévus à l'article 6, il devra être satisfait aux obligations résultant de l'instauration des dits périmètres dans un délai de trois ans et dans les conditions ci-dessous définies.

• 9-1-Installations interdites :

Il sera statué sur chaque cas par arrêté complémentaire qui pourra, soit interdire définitivement l'installation, soit subordonner la poursuite de l'activité au respect des conditions en vue de la protection des eaux.

Un délai sera fixé, dans chaque cas, au propriétaire intéressé, soit pour cesser l'activité, soit pour satisfaire aux conditions fixées ; ce délai ne pourra excéder trois ans à compter de la notification de l'arrêté complémentaire.

• 9-2-Installations réglementées :

Il sera statué sur chaque cas par arrêté qui fixera s'il y a lieu au propriétaire de l'installation en cause, les conditions à respecter pour la protection des eaux ainsi que le délai dans lequel il devra être satisfait à ces conditions; ce délai ne pourra excéder trois ans à compter de la notification de l'arrêté complémentaire.

**Article 10 :** Réglementation des activités, installations et dépôts dont la création est postérieure au présent arrêté :

Le propriétaire d'installation, activité ou dépôt réglementé, conformément à l'article 6 ci-dessus, doit, avant tout début de réalisation, faire part à monsieur le préfet du NORD, direction départementale de l'agriculture et de la forêt du NORD - Boite Postale 505 - 59022 LILLE CEDEX, de son intention en précisant:

- les caractéristiques de son projet, et notamment celles qui risquent de porter atteinte directement ou indirectement à la qualité des eaux,
- les dispositions prévues pour parer aux risques précités.

Il aura à fournir tous les renseignements complémentaires susceptibles de lui être demandés.

L'enquête hydrogéologique éventuellement prescrite par l'administration sera faite à ses frais par l'hydrogéologue agréé en matière d'hygiène publique.

L'administration fera connaître les dispositions prescrites en vue de la protection des eaux dans un délai maximum de trois mois à partir de la fourniture de tous les renseignements ou documents demandés.

Sans réponse de l'administration au bout de ce délai, seront réputées admises les caractéristiques prévues.

**Article 11 :** En tant que de besoin, des arrêtés définiront les règles auxquelles devront satisfaire les installations, activités et dépôts réglementés par l'article 6.

**Article 12 :** Il est instauré, sur les périmètres de protection rapprochée et éloignée, les servitudes prévues à l'article 6 du présent arrêté en application des dispositions de l'article L.1321-2 du code de la santé publique.

**Article 13 :** L'application des dispositions qui précèdent pourra donner lieu éventuellement à indemnité fixée comme en matière d'expropriation.

Article 14 : Quiconque aura contrevenu aux dispositions de l'article 6 du présent arrêté sera passible des peines prévues par l'article L.1324-3 du code de la santé publique.

Article 15 : Le présent arrêté sera :

- notifié à chacun des propriétaires intéressés par l'établissement des périmètres de protection par les soins et à la charge du titulaire de l'autorisation
- publié à la conservation des hypothèques du département du NORD, par les soins et aux frais du titulaire de l'autorisation
- publié au recueil des actes administratifs de la préfecture.

Il sera, par ailleurs, affiché en mairies de ARLEUX, BUGNICOURT pendant une durée de deux mois.

Un certificat des maires attestera de l'observation de cette formalité. Ce certificat sera adressé à monsieur le directeur départemental de l'agriculture et de la forêt du NORD à l'expiration du délai d'affichage.

Un avis relatif à cet arrêté sera publié dans deux journaux aux frais du titulaire de l'autorisation.

Article 16 : La présente décision peut être déférée au tribunal administratif de LILLE par le demandeur ou l'exploitant dans un délai de deux mois à compter de la date de sa notification et par les tiers dans un délai de 4 ans à compter de la date de sa publication.

Article 17 : Monsieur le secrétaire général de la préfecture du NORD et monsieur le sous-préfet de DOUAI sont chargés de l'exécution du présent arrêté qui sera notifié à Monsieur le Président du SIDEN et dont ampliation sera adressée à :


- Monsieur le maire de ARLEUX,
- Monsieur le maire de BUGNICOURT,
- Madame la directrice départementale des affaires sanitaires et sociales,
- Monsieur le directeur départemental de l'agriculture et de la forêt,
- Monsieur le directeur départemental de l'équipement,
- Monsieur le directeur régional de l'environnement,
- Monsieur le directeur de l'agence de l'eau ARTOIS PICARDIE,
- Monsieur le commandant du groupement de gendarmerie de VALENCIENNES,
- Monsieur le commissaire divisionnaire, chef du district et de la CSP de DOUAI
- Monsieur le président de la chambre d'agriculture,
- Monsieur le commissaire-enquêteur.

Fait à LILLE, le 21 octobre 2003

Pour le Préfet,  
le secrétaire général adjoint

Christophe MARX

Pour ampliation  
Pour le Préfet et par délégation  
L'Ingénieur Divisionnaire des Travaux Ruraux

  
Jacques DEWULF

ARRETE DE TRANSFERT DE DECLARATION D'UTILITE PUBLIQUE DES TRAVAUX DE DERIVATION DES EAUX ET D'INSTAURATION DES PERIMETRES DE PROTECTION DU CAPTAGE D'AUBIGNY AU BAC

LE PREFET DE LA REGION NORD-PAS-DE-CALAIS  
PREFET DU NORD  
OFFICIER DE LA LEGION D'HONNEUR

Vu le décret n°2001-1220 du 20 décembre 2001 relatif à la qualité des eaux destinées à la consommation humaine, l'arrêté d'application du 24 mars 1998 et la circulaire interministérielle du 24 juillet 1990 relative à la mise en place des périmètres de protection des points de prélèvements d'eau destinés à l'alimentation des collectivités humaines,

Vu l'article L.1321-2 du code de la santé publique,

Vu le code de l'environnement et notamment son article L.215-13 sur la dérivation des eaux non domaniales, de source ou souterraines,

Vu le code de l'expropriation pour cause d'utilité publique,

Vu le règlement sanitaire départemental,

Vu l'arrêté préfectoral du 29 janvier 1998 déclarant d'utilité publique les travaux de dérivation des eaux et l'instauration des périmètres de protection du forage d'AUBIGNY AU BAC,

Vu la demande de transfert, au profit de la Société des Eaux de Douai, de la déclaration d'utilité publique visée ci-dessus faite par le titulaire actuel de la déclaration d'utilité publique, à savoir la Société des Eaux du Nord, le 6 juin 2003,

Sur la proposition de monsieur le secrétaire général de la préfecture du NORD,

ARRETE

Article 1 : La déclaration d'utilité publique des travaux de dérivation des eaux et des périmètres de protection du captage d'AUBIGNY AU BAC établie au nom de la Société des Eaux du Nord est transférée à la Société des Eaux de Douai .

Article 2 : Le présent arrêté sera :

- publié à la conservation des hypothèques du département du NORD, par les soins et aux frais du titulaire de l'autorisation
- publié au recueil des actes administratifs de la préfecture.

Il sera, par ailleurs, affiché en mairie d'AUBIGNY AU BAC pendant une durée de deux mois.

Un certificat du maire attestera de l'observation de cette formalité. Ce certificat sera adressé à monsieur le directeur départemental de l'agriculture et de la forêt du NORD à l'expiration du délai d'affichage.

Article 3 : La présente décision peut être déférée au tribunal administratif de LILLE par le demandeur ou l'exploitant dans un délai de deux mois à compter de la date de sa notification et par les tiers dans un délai de 4 ans à compter de la date de sa publication.

Article 4 : Monsieur le secrétaire général de la préfecture du NORD et monsieur le sous-préfet de DOUAI sont chargés de l'exécution du présent arrêté qui sera notifié à monsieur le président directeur général de la Société des Eaux de Douai et dont ampliation sera adressée à :

- Monsieur le président de la Société des Eaux du Nord,
- Monsieur le maire d'AUBIGNY AU BAC,
- Madame la directrice départementale des affaires sanitaires et sociales,
- Monsieur le directeur départemental de l'agriculture et de la forêt,
- Monsieur le directeur départemental de l'équipement,
- Monsieur le directeur régional de l'environnement,
- Monsieur le directeur de l'agence de l'eau ARTOIS PICARDIE,
- Monsieur le commandant du groupement de gendarmerie de VALENCIENNES.

Fait à LILLE, le 27 octobre 2004  
Pour le Préfet  
le secrétaire général adjoint

Jules-Armand ANIAMBOSSOU


Pour ampliation  
Pour le Préfet et par délégation  
L'Ingénieur Divisionnaire des Travaux Ruraux

  
Jacques DEWULF



# Servitude AC1

*Servitude de protection des monuments  
historiques classés ou inscrits*



Ressources, territoires, habitats et logement  
Énergie et climat Développement durable  
Prévention des risques Infrastructures, transports et mer

**Présent  
pour  
l'avenir**



Credit photo : Chazalates

Ministère de l'Écologie, du Développement durable,  
des transports et du logement

[www.developpement-durable.gouv.fr](http://www.developpement-durable.gouv.fr)

# SERVITUDES DE TYPE AC1

## MESURES DE CLASSEMENT ET D'INSCRIPTION D'IMMEUBLES

### AU TITRE DES MONUMENTS HISTORIQUES

#### PERIMETRES DE PROTECTION AUTOUR DES MONUMENTS HISTORIQUES CLASSES OU INSCRITS

Servitudes reportées en annexe de l'article R. 126-1 du Code de l'urbanisme dans les rubriques :

- I - Servitudes relatives à la conservation du patrimoine
  - B - Patrimoine culturel
    - a) Monuments historiques

## 1 - Fondements juridiques

### 1.1 - Définition

**Classement au titre des monuments historiques :** ces servitudes concernent les immeubles ou les parties d'immeubles dont la conservation présente du point de vue de l'histoire ou de l'art un intérêt public. Les propriétaires d'immeubles classés ne peuvent effectuer de travaux de restauration, de réparation ou de modification sans autorisation préalable du préfet de région ou du ministre chargé de la culture.

**Inscription au titre des monuments historiques :** Ces servitudes concernent les immeubles ou parties d'immeubles qui, sans justifier une demande de classement immédiat, présentent un intérêt d'histoire ou d'art suffisant pour en rendre désirable la préservation. Les propriétaires d'immeubles inscrits ne peuvent procéder à aucune modification sans déclaration préalable ; aucune autorisation d'urbanisme ne peut être délivrée sans accord préalable du préfet de région.

**Immeubles adossés aux immeubles classés<sup>1</sup> et immeubles situés dans le champ de visibilité des immeubles classés ou inscrits<sup>2</sup> :**

1. Tout immeuble en contact avec un immeuble classé, en élévation, au sol ou en sous-sol est considéré comme immeuble adossé. Toute partie non protégée au titre des monuments historiques d'un immeuble partiellement classé est considérée comme immeuble adossé.
2. Est considéré comme étant situé dans le champ de visibilité d'un immeuble classé ou inscrit, tout autre immeuble, nu ou bâti, visible du premier ou visible en même temps que lui est situé dans un périmètre déterminé par une distance de 500m du monument.

Ce périmètre de 500m peut être modifié ou adapté :

- le périmètre de protection adapté (PPA) : lorsqu'un immeuble non protégé fait l'objet d'une procédure d'inscription, de classement, ou d'instance de classement, l'architecte des bâtiments de France (ABF) peut proposer un périmètre de protection adapté en fonction de la nature de l'immeuble et de son environnement.
- Le périmètre de protection modifié (PPM) : le périmètre institué autour d'un monument historique peut être modifié sur proposition de l'ABF.



Lorsqu'un immeuble est adossé à un immeuble classé ou situé dans le champ de visibilité d'un immeuble classé ou inscrit, il ne peut faire l'objet d'aucune construction nouvelle, d'aucune démolition, d'aucun déboisement, d'aucune transformation ou modification de nature à en affecter l'aspect sans autorisation préalable.

## 1.2 - Références législatives et réglementaires

Textes en vigueur :

**Concernant les mesures de classement et leurs conséquences**

code du patrimoine : articles L 621-1 à L 621-22, L.621-29-1 à L.621-29-8, L.621-33 et articles R 621-1 à R 621-52, R 621-69 à R.621-91 et R 621-97.

**Concernant les mesures d'inscription et leurs conséquences**

code du patrimoine : articles L 621-25 à L 621-29, L.621-29-1 à L.621-29-8, L.621-33 et articles R 621-53 à R 621-68, R 621-69 à R.621-91 et R 621-97.

**Concernant l'adossement à classé et les périmètres de protection (500m, PPA et PPM)**

code du patrimoine : articles L 621-30, L 621-31 et L 621-31 et articles R 621-92 à R.621-96

## 1.3 - Bénéficiaires et gestionnaires

Catégories de servitudes	Bénéficiaires	Gestionnaires	Instances consultées
Mesures de classement et d'inscription	- Ministère chargé de la culture, - Préfet de région, - Propriétaires des immeubles classés ou inscrits.	- Conservation régionale des monuments historiques, - Service régional de l'archéologie, - Service territorial de l'architecture et du patrimoine (ABF).	Commission nationale des monuments historiques  Commission régionale du patrimoine et des sites (CRPS)
Périmètres de protection	- Ministère chargé de la culture, - Préfet du département, - Commune.	- Service territorial de l'architecture et du patrimoine (ABF), - Commune.	Commission régionale du patrimoine et des sites (CRPS)

## 1.4 - Procédures d'instauration, de modification ou de suppression

### • Procédure de classement :

Proposition de classement faite par le préfet de région au ministre chargé de la culture

Éventuel **arrêté d'inscription** signé du préfet de région

**Arrêté ministériel**, si proposition de classement retenue

**Décret en Conseil d'État** pour classement d'office, si refus de classement par le propriétaire

Publication des décisions de classement et déclassement :

- au fichier immobilier,
- au BO du ministère chargé de la culture,
- au JO avant l'expiration du 1<sup>er</sup> semestre de l'année suivante.

Notification par le préfet de région à l'autorité compétente en matière de plan local d'urbanisme pour annexion au POS/PLU

Pièces du dossier de demande de classement :

- renseignements détaillés sur l'immeuble (historique, descriptif, juridique, urbanistique, ...),
- documents graphiques (photographies, plans, croquis, références cadastrales, ...)

• **Procédure d'inscription :**

Initialement : **arrêté ministériel**

Puis : **arrêté du préfet de région**

**arrêté ministériel** seulement si procédure mixte de classement et d'inscription ou si l'initiative de l'inscription émane du ministre.

Publication des décisions d'inscription ou radiation :

- au fichier immobilier,
- au recueil des actes administratifs de la préfecture de région,
- au JO avant l'expiration du 1<sup>er</sup> semestre de l'année suivante.

Notification par le préfet de région à l'autorité compétente en matière de plan local d'urbanisme pour annexion à ce plan

Pièces du dossier de demande d'inscription :

- renseignements détaillés sur l'immeuble (historique, descriptif, juridique, urbanistique...),
- documents graphiques (photographies, plans, croquis, références cadastrales ...).

• **Procédure d'instauration des périmètres de protection :**

- **périmètre de 500 mètres** : application automatique,
- **PPM ou PPA :**

+ dispositions en vigueur (PPA) :

- périmètre délimité à l'occasion d'une procédure d'inscription ou de classement ou d'une instance de classement,
- consultation de la CRPS
- enquête publique,
- **arrêté du préfet du département**, publié au recueil des actes administratifs de la préfecture,
- **décret en Conseil d'État**, si désaccord de la commune ou des communes intéressées.

- **modification de périmètres existants (PPM) selon deux procédures distinctes :**

• **à tout moment :**

- sur proposition de l'ABF,
- enquête publique,
- **arrêté du préfet de département**, publié au recueil des actes administratifs de la préfecture
- **décret en conseil d'État** après avis de la CNMH si désaccord de la commune.

- à l'occasion de l'élaboration, de la modification ou de la révision d'un PLU :
  - l'enquête publique est conjointe à celle du PLU,
  - l'approbation du PLU emporte la modification du périmètre.

Les pièces constitutives des dossiers d'enquête publique sont celles prévues aux articles L. 123-1 et R. 123-6 du Code de l'environnement.

Les tracés des périmètres sont annexés aux PLU conformément à l'article L. 621-30 du Code du patrimoine.

## 1.5 - Logique d'établissement

### 1.5.1 - Les générateurs

- pour les périmètres de protection : le monument ou la partie de monument classé ou inscrit ou classé et inscrit.

### 1.5.2 - Les assiettes

- tout ou partie d'un immeuble,
- un ou des périmètres définis autour du monument :
  - soit le rayon de 500 mètres fixé par la loi,
  - soit un périmètre étendu au-delà des 500 mètres ou au contraire réduit (bâtiments industriels, édicules ruraux, ...) ou encore spécifique (cône de vue, perspective monumentale, ...),
  - soit un périmètre limité à des secteurs géographiques les plus sensibles ou étendu à des éléments de paysage situés au-delà des 500 mètres mais entretenant avec le monument une relation forte (perspective d'une voie, paysage écrivain, ...).

## 2 - Bases méthodologiques de numérisation

### 2.1 - Définition géométrique

#### 2.1.1 - Les générateurs

Les générateurs peuvent être des objets géométriques de type :

- polygone pour représenter les contours d'un monument,
- un symbole en forme de triangle pour indiquer une façade, un puits ou tout autre élément de petite taille qu'on ne peut détourner pour cause de lisibilité,
- polyligne pour représenter un mur, une façade.



Ex. : un polygone représentant les contours d'une église



Ex. : un triangle représentant une sculpture




Ex. : une polygône représentant le tracé d'une façade

## 2.1.2 - Les assiettes

Les assiettes peuvent être objet géométriques de type :

- zone tampon pour indiquer un périmètre de protection de 500 mètres généré depuis le contour de l'immeuble inscrit ou classé,
- polygone pour indiquer un périmètre de protection modifié dessiné à la parcelle.



Ex. : un périmètre de protection de 500 mètres (zone tampon)



Ex. : un périmètre de protection modifié (polygone)

## 2.2 - Référentiels géographiques et niveau de précision

**Référentiels :** Les générateurs sont numérisés - soit sur fond IGN Edr 25 ou Scan 25 ou préférentiellement sur référentiel à grande échelle BD parcellaire ou Orthophotoplan.

**Précision :** Échelle de saisie maximale, le cadastre  
Échelle de saisie minimale, le 1/25000

## 3 - Numérisation et intégration

### 3.1 - Numérisation dans MapInfo

#### 3.1.1 - Préalable

Télécharger à partir du site du PND Urbanisme ([http://ads.info.application.l2/rubrique.php?id\\_rubrique=178](http://ads.info.application.l2/rubrique.php?id_rubrique=178)) les documents suivants :

- la documentation sur la structure des fichiers MapInfo,
- les modèles de fichiers MapInfo (actes, générateurs, assiettes, liens sup / communes).

#### 3.1.2 - Saisie de l'acte

Ouvrir le fichier modèle XX\_ACT.tab puis l'enregistrer sous le nom **AC1\_ACT.tab**.

Saisir les données alphanumériques liées aux actes conformément aux consignes de saisie figurant au **chapitre 2** du document *Structure des modèles mapinfo.odt*.

#### 3.1.3 - Numérisation du générateur

##### ▪ Recommandations :

Privilégier :

- la numérisation au niveau départemental,
- la numérisation à partir de la Bd Topo (couche bâti).

##### ▪ Précisions liées à GéoSUP :

3 types de générateur sont possibles pour une sup AC1 :

- une polyligne : correspondant au tracé d'un monument de type linéaire (ex. : un mur de clôture),
- un point : correspondant au centroïde d'un monument (ex. : un menhir),
- un polygone : correspondant au tracé d'un monument de type surfacique (ex. : un bâtiment).

Remarque : plusieurs générateurs et types de générateurs sont possibles pour une même servitude AC1 (ex. : un château ayant à la fois un bâtiment et un mur de clôture).

##### ▪ Numérisation :


Ouvrir le fichier XX\_SUP\_GEN.tab puis l'enregistrer sous le nom **AC1\_SUP\_GEN.tab**.

Si le générateur est de type linéaire :



- dessiner le monument à l'aide de l'outil polyligne  (trait continu, couleur noir, épaisseur 1 pixel).

Si le générateur est de type ponctuel :

- placer le symbole sur le centroïde du monument à l'aide de l'outil symbole  (police MapInfo 3.0 Compatible, taille 12, symbole étoile, couleur noir).

Si le générateur est de type surfacique :

- dessiner le monument à l'aide de l'outil polygone  (trame transparente, ligne continu, épaisseur 1 pixel).

Si plusieurs générateurs sont associés à une même servitude :

- dessiner les différents générateurs à l'aide des outils précédemment cités puis assembler les en utilisant l'option Objets / Assembler. Penser ensuite à compacter la table MapInfo.

**Remarque :** ne pas assembler des générateurs de types différents (ex. : un point avec une surface). Les générateurs assemblés doivent être similaires pour pouvoir être importés dans GéoSUP.

#### ▪ Saisie des données alphanumériques associées :

Saisir les données alphanumériques liées à la création du générateur conformément aux consignes de saisie figurant au **chapitre 3** du document *Structure des modèles mapinfo.odt*.

Si plusieurs générateurs sont associés à une même servitude le champ NOM\_SUP devra être saisi de façon similaire pour tous les objets créés. En revanche le champ NOM\_GEN devra être saisi de façon distinct.

Pour différencier le type de représentation graphique du générateur dans GéoSUP (inscrit ou classé), le champ CODE\_CAT doit être alimenté par 2 sous codes :

- AC1\_I pour les monuments inscrits,
- AC1\_C pour les monuments classés.

### 3.1.4 - Création de l'assiette

#### ▪ Précisions liées à GéoSUP :

1 seul type d'assiette est possible pour une sup AC1 :

- une surface : correspondant à l'emprise du périmètre de protection du monument historiques.

#### ▪ Numérisation :


Si l'assiette est un périmètre de protection de 500 mètres :

- une fois la numérisation des générateurs entièrement achevée, faire une copie du fichier AC1\_SUP\_GEN.tab et l'enregistrer sous le nom **AC1\_ASS.tab**,
- ouvrir le fichier AC1\_ASS.tab puis créer un tampon de 500 mètres en utilisant l'option Objet / Tampon de MapInfo.

Modifier ensuite la structure du fichier AC1\_ASS.tab conformément aux consignes de saisie figurant au **chapitre 4** du document *Structure des modèles mapinfo.odt* tout en gardant les champs NOM\_SUP, CODE\_CAT, NOM\_GEN.

Si l'assiette est un périmètre de protection modifié :

- ouvrir le fichier XX\_ASS.tab puis l'enregistrer sous le nom **AC1\_ASS.tab**.

- dessiner les périmètres modifiés à l'aide de l'outil polygone  (trame transparente, ligne continu, épaisseur 1 pixel)

Si plusieurs assiettes sont associés à une même servitude :

- dessiner les différentes assiettes à l'aide des méthodes précédemment citées puis assembler les en utilisant l'option Objets / Assembler. Penser ensuite à compacter la table MapInfo.

▪ **Saisie des données alphanumériques associées :**

Saisir les données alphanumériques liées aux générateurs conformément aux consignes de saisie figurant au **chapitre 4** du document *Structure des modèles mapinfo.odt*.

Important :

Pour différencier le type de représentation graphique du générateur dans GéoSup (inscrit ou classé), le champ CODE\_CAT doit être alimenté par 2 sous codes :

- AC1\_I pour les monuments inscrits,
- AC1\_C pour les monuments classés.

Pour différencier le type d'assiette dans GéoSup (périmètre de protection de 500 mètres ou périmètre de protection modifié), le champ TYPE\_ASS doit être en adéquation avec le type de catégorie saisi dans le champ CODE\_CAT :

- pour la catégorie AC1\_I - monuments historiques inscrits le champ TYPE\_ASS doit être égale à Périmètre de protection de 500 m ou Périmètre de protection modifié (respecter la casse),
- pour la catégorie AC1\_C - monuments historiques classés le champ TYPE\_ASS doit être égale à Périmètre de protection de 500 m ou Périmètre de protection modifié (respecter la casse).

### 3.1.5 - Lien entre la servitude et la commune.

Ouvrir le fichier XX\_LIENS\_SUP\_COM.tab puis l'enregistrer sous le nom AC1\_SUP\_COM.tab.




Saisir toutes les communes impactées par l'emprise (assiette) de la servitude, conformément aux consignes de saisie figurant au **chapitre 5** du document *Structure des modèles mapinfo.odt*.



## 3.2 - Données attributaires

Consulter le document de présentation au paragraphe "règles de nommage des objets" (page 6/11) ainsi que le modèle conceptuel SUP du CNIG et/ou le standard COVADIS SUP.



### 3.3 - Sémiologie

Type de générateur	Représentation cartographique	Précision géométrique	Couleur
Ponctuel (ex. : un menhir)		Triangle isocèle de couleur orangée	Rouge : 255 Vert : 128 Bleu : 0
Linéaire (ex. : un mur d'enceinte)		Polygone double de couleur orangée composée de traits perpendiculaires et d'épaisseur égale à 2 pixels	Rouge : 255 Vert : 128 Bleu : 0
Surfacique (ex. : un château)		Polygone composée d'un carroyage de couleur orangée et transparent Trait de contour continu de couleur orangée et d'épaisseur égal à 2 pixels	Rouge : 255 Vert : 128 Bleu : 0

Type d'assiette	Représentation cartographique	Précision géométrique	Couleur
Surfacique (ex. : un périmètre de protection modifié)		Polygone composée d'une trame hachurée à 45° de couleur orangée et transparente Trait de contour continu de couleur orangée et d'épaisseur égal à 2 pixels	Rouge : 255 Vert : 128 Bleu : 0
Zone tampon (ex. : un périmètre de 500 mètres)		Zone tampon composée d'une trame hachurée à 45° de couleur orangée et transparente Trait de contour continu de couleur orangée et d'épaisseur égal à 2 pixels	Rouge : 255 Vert : 128 Bleu : 0

### 3.4 - Intégration dans GéoSup

Importer les fichiers MapInfo dans l'ordre suivant :

- les actes,
- les sup et les générateurs,
- les assiettes,
- les liens sup / communes.

conformément aux consignes figurant *aux chapitres 4, 5, 6, et 7* du document *Import\_GeoSup.odt*.

Dernière actualisation : 20/11/2013

10/11

# Servitude EL7

Servitudes d'alignement des voies publiques



Ressources, territoires, habitats et logement  
Énergie et climat  
Prévention des risques  
Développement durable  
Infrastructures, transports et mer

Présent  
pour  
l'avenir



Credit photo : Romano Zumbelli

Ministère de l'Écologie, du Développement durable,  
des Transports et du Logement

[www.developpement-durable.gouv.fr](http://www.developpement-durable.gouv.fr)

# SERVITUDES DE TYPE EL7

## SERVITUDES D'ALIGNEMENT DES VOIES PUBLIQUES

Servitudes reportées en annexe de l'article R. 126-1 du Code de l'urbanisme dans les rubriques :

- I – Servitudes relatives à l'utilisation de certaines ressources et équipements
- D – Communication
- d) Réseau routier

## 1 - Fondements juridiques

### 1.1 - Définition

L'alignement est la détermination par l'autorité administrative de la limite du domaine public routier au droit des propriétés riveraines. Il est fixé soit par un plan d'alignement, soit par un arrêté d'alignement individuel. Il constitue, pour l'autorité en charge de la voirie concernée, un moyen de protection contre les empiètements des propriétés riveraines.

Les servitudes d'utilité publique sont issues du plan d'alignement. Celui-ci permet de modifier l'assiette des voies publiques par déplacement des limites préexistantes et constitue de ce fait un moyen juridique d'élargissement et de modernisation des voies publiques.

L'alignement individuel ne peut, quant à lui, que reconnaître la limite du domaine public routier par rapport aux propriétés riveraines. Les arrêtés d'alignement, qui sont des actes purement déclaratifs et non créateurs de droits, sont délivrés conformément au plan d'alignement s'il en existe un, ou dans le cas contraire, à la limite de fait de la voie.

Le plan d'alignement entraîne des conséquences différentes selon que les propriétés sont bâties ou non.

Pour les terrains non bâtis, le plan attribue, dès sa publication, la propriété à la collectivité propriétaire de la voie. Les parcelles de terrains non bâtis sont ainsi immédiatement classées dans le domaine public de la collectivité propriétaire de la voie. Lors du transfert de propriété, l'indemnité est, à défaut d'accord amiable, fixée et payée comme en matière d'expropriation.

Pour les terrains bâtis, le sol des propriétés bâties sera attribué dès la destruction du bâtiment.

Elles sont en outre frappées d'une servitude de reculement qui suppose pour le propriétaire :

- l'interdiction de procéder, sur la partie frappée d'alignement, à l'édification de toute construction nouvelle (servitude *non aedificandi*). Toutefois, des règles particulières relatives aux saillies, c'est à dire certaines parties décoratives ou utilitaires de l'immeuble riverain de la voie publique, sont prévues dans des arrêtés portant règlement de voirie pris par le préfet, le président du conseil général ou le maire, selon qu'il s'agit d'une route nationale, d'une route départementale ou d'une voie communale. Ces arrêtés fixent les dimensions maximales des saillies autorisées.
- l'interdiction d'effectuer tout travail confortatif sur les bâtiments frappés d'alignement (servitude *non confortandi*). Cette interdiction ne s'applique pas s'il s'agit d'un immeuble classé parmi les monuments historiques.

Les propriétaires riverains des voies du domaine public routier ont une priorité pour l'acquisition des parcelles situées au droit de leur propriété et déclassées par suite d'un changement de tracé de ces voies, de l'ouverture d'une voie nouvelle ou d'une modification de l'alignement. Le prix de cession est estimé, à défaut d'accord amiable, comme en matière d'expropriation.



## 1.2 - Références législatives et réglementaires

### Anciens textes :

- Édît du 16 décembre 1607 réglant les fonctions et droits de l'office de grand voyer (art. 4 et 5) ;
- Arrêt du Conseil d'État du Roi du 27 février 1765 concernant les permissions de construire et les alignements sur les routes entretenues aux frais du roi ;
- Décret n° 62-1245 du 20 octobre 1962 relatif à l'approbation des plans généraux d'alignement des routes nationales et à ses effets en ce qui concerne les propriétés frappées d'alignement

### Textes en vigueur :

Articles L. 112-1 à L. 112-8, L. 123-6, L. 123-7, L. 131-4, L. 131-6, L. 141-3, R.112-1 à R.112-3, R. 123-3, R. 123-4, R. 131-3 à R. 131-8 et R. 141-4 à R. 141-10 du code de la voirie routière.

## 1.3 - Bénéficiaires et gestionnaires

Bénéficiaires	Gestionnaires
État Départements Communes	

## 1.4 - Procédures d'instauration, de modification ou de suppression

### 1.4.1 - Routes nationales

1. Élaboration du plan d'alignement ;
2. Avis du conseil municipal si la route nationale est située en agglomération ;
3. Le plan d'alignement, auquel est joint un plan parcellaire, est soumis à enquête publique organisée conformément aux dispositions du code de l'expropriation pour cause d'utilité publique. Outre les pièces prévues à l'article R. 11-19 du code de l'expropriation pour cause d'utilité publique, le dossier soumis à enquête comprend une notice explicative ;
4. Approbation du plan d'alignement par :
  - arrêté motivé du préfet de département lorsque les conclusions du commissaire enquêteur ou de la commission d'enquête sont favorables ;
  - décret en Conseil d'État lorsque les conclusions du commissaire enquêteur ou de la commission d'enquête sont défavorables
5. Modalités de publicité et d'information et publication au bureau des hypothèques ;
6. Annexion au Plan Local d'Urbanisme approuvé (PLU).

### 1.4.2 - Routes départementales

1. Élaboration du plan d'alignement ;
2. Avis du conseil municipal si la route départementale est située en agglomération ;
3. Le plan d'alignement est soumis à enquête publique organisée conformément aux dispositions du code de l'expropriation pour cause d'utilité publique ;
4. Approbation du plan d'alignement par délibération du conseil général ;
5. Modalités de publicité et d'information et publication au bureau des hypothèques ;
6. Annexion au Plan Local d'Urbanisme approuvé (PLU).

### **1.4.3 - Voies communales**

1. Élaboration du plan d'alignement ;
2. Le plan d'alignement est soumis à enquête publique organisée conformément aux dispositions du code de l'expropriation pour cause d'utilité publique. L'enquête prévue à l'article L. 318-3 du code de l'urbanisme ainsi que l'enquête d'utilité publique lorsque l'opération comporte une expropriation, tiennent lieu de l'enquête publique ;
3. Approbation du plan d'alignement par délibération du conseil municipal ;
4. Modalités de publicité et d'information et publication au bureau des hypothèques ;
5. Annexion au Plan Local d'Urbanisme approuvé (PLU).

## **1.5 - Logique d'établissement**

### **1.5.1 - Les générateurs**

La voie publique

### **1.5.2 - Les assiettes**

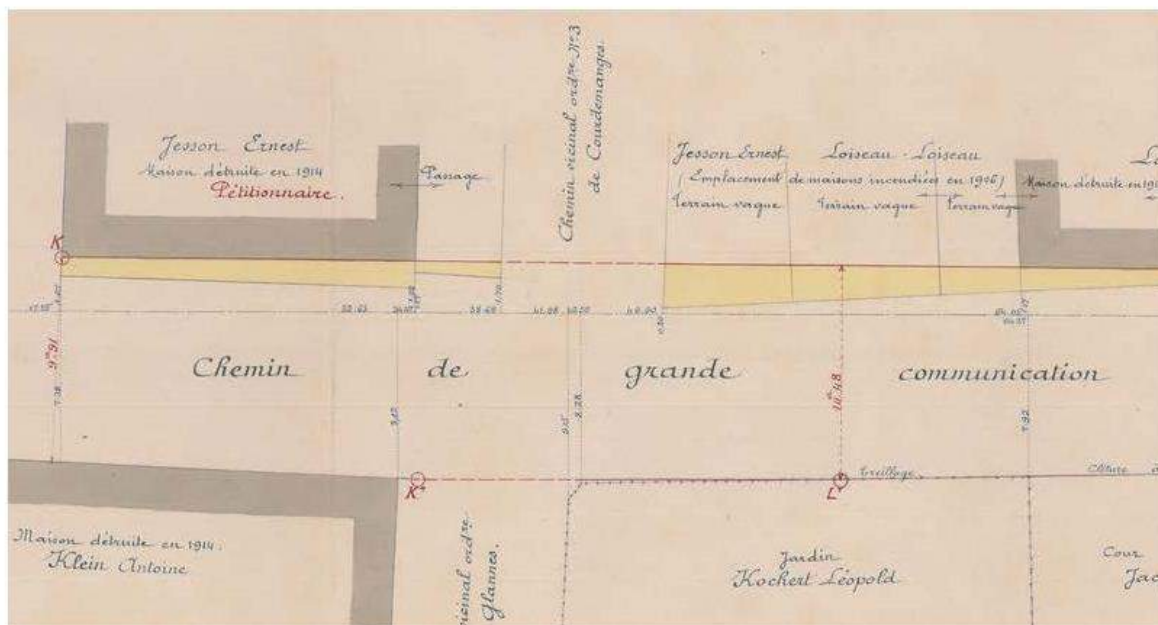
Les parcelles identifiées dans le plan d'alignement

## 2 - Bases méthodologiques de numérisation

### 2.1 - Définition géométrique

#### 2.1.1 - Les générateurs

Le générateur peut être de type surfacique et représente l'ensemble des parties de parcelles frappées par le plan d'alignement ou indiquées dans l'arrêté. Il peut également être de type linéaire et représente le trait d'alignement ou à défaut l'axe de la voie.



Exemple de plan d'alignement

#### 2.1.2 - Les assiettes

L'assiette est égale au générateur.

### 2.2 - Référentiels géographiques et niveau de précision

<u>Référentiels :</u>	Composantes topographique et parcellaire du référentiel à grande échelle
<u>Précision :</u>	Échelle de saisie maximale, celle du cadastre Échelle de saisie minimale, 1/ 5000 Métrique suivant le référentiel



## 3 - Numérisation et intégration

### 3.1 - Numérisation dans MapInfo

#### 3.1.1 - Préalable

Télécharger à partir du site du PND Urbanisme ([http://ads.info.application.i2/rubrique.php?id\\_rubrique=178](http://ads.info.application.i2/rubrique.php?id_rubrique=178)) les documents suivants :

- la documentation sur la structure des fichiers MapInfo,
- les modèles de fichiers MapInfo (actes, générateurs, assiettes, liens sup / communes).

#### 3.1.2 - Saisie de l'acte

Ouvrir le fichier modèle XX\_ACT.tab puis l'enregistrer sous le nom **EL7\_ACT.tab**.

Saisir les données alphanumériques liées aux actes conformément aux consignes de saisie figurant au **chapitre 2** du document *Structure des modèles mapinfo.odt*.

#### 3.1.3 - Numérisation du générateur

##### ▪ Recommandations :

Privilégier la numérisation au niveau départemental.

##### ▪ Précisions liées à GéoSUP :

Deux types de générateur sont possibles pour une sup EL7 :


- un polygone : correspondant à l'ensemble des parties des parcelles identifiées dans le plan d'alignement.
- une polyligne : correspondant au trait d'alignement ou, à défaut, à l'axe de la voie publique.

Remarque : plusieurs générateurs de type surfacique et linéaire sont possibles pour une même servitude EL7 (ex. : succession de voies publiques).


##### ▪ Numérisation :

Ouvrir le fichier XX\_SUP\_GEN.tab puis l'enregistrer sous le nom **EL7\_SUP\_GEN.tab**.

Le générateur est de type surfacique :

- dessiner les parties des parcelles identifiées dans le plan d'alignement à l'aide de l'outil polygone  (trame transparente, ligne continu, épaisseur 1 pixel).

Le générateur est de type linéaire :

- dessiner le trait d'alignement ou l'axe de la voie à l'aide de l'outil polyligne  (trait continu, couleur noir, épaisseur 1 pixel).

Si plusieurs générateurs de type surfacique sont associés à une même servitude il est possible de les assembler :

- dessiner les différents générateurs à l'aide des outils précédemment cités puis les assembler en utilisant l'option Objets / Assembler. Penser ensuite à compacter la table Mapinfo.

**Remarque :** ne pas assembler des générateurs de types différents (ex. : un point avec une surface). Seul l'assemblage des générateurs de type surfacique peut être importé dans GéoSUP.

- **Saisie des données alphanumériques associées :**

Saisir les données alphanumériques liées à la création du générateur conformément aux consignes de saisie figurant au **chapitre 3** du document *Structure des modèles mapinfo.odt*.

Si plusieurs générateurs sont associés à une même servitude le champ NOM\_SUP devra être saisi de façon similaire pour tous les objets créés. En revanche le champ NOM\_GEN devra être saisi de façon distincte.

Pour identifier le type de représentation graphique du générateur dans GéoSUP (circulation routière - alignement), le champ CODE\_CAT doit être alimenté par le code : **EL7**

### 3.1.4 - Création de l'assiette

- **Précisions liées à GéoSUP :**

Deux types d'assiette sont possibles pour une SUP EL7 :

- un polygone : correspondant à l'ensemble des parties des parcelles identifiées dans le plan d'alignement.
- une polyligne : correspondant au trait d'alignement ou à défaut à l'axe de la voie publique.

**Remarque :** plusieurs assiettes de type surfacique ou linéaire sont possibles pour une même servitude EL7 (ex. : succession de voies publiques).

- **Numérisation :**

L'assiette est égale au générateur :

Une fois la numérisation des générateurs entièrement achevée, il conviendra donc de faire une copie du fichier EL7\_SUP\_GEN.tab et de l'enregistrer sous le nom EL7\_ASS.tab.

Modifier ensuite la structure du fichier EL7\_ASS.tab conformément aux consignes de saisie figurant au chapitre 4 du document Structure des modèles mapinfo.odt tout en gardant les champs NOM\_SUP, CODE\_CAT, NOM\_GEN.

- **Saisie des données alphanumériques associées :**

Saisir les données alphanumériques liées aux assiettes conformément aux consignes de saisie figurant au **chapitre 4** du document *Structure des modèles mapinfo.odt*.

**Important :**

Pour identifier le type de représentation graphique de l'assiette dans GéoSUP (circulation routière - alignement), le champ CODE\_CAT doit être alimenté par le code :

- **EL7** pour les voies publiques frappées d'alignement.

Pour différencier le type d'assiette dans GéoSup, le champ TYPE\_ASS doit être en adéquation avec le type de catégorie saisi dans le champ CODE\_CAT :

- pour la catégorie **EL7 - circulation routière - alignement** le champ **TYPE\_ASS** doit être égal à **Plan d'alignement** (respecter la casse).

### 3.1.5 - Lien entre la servitude et la commune

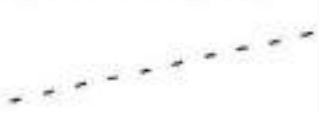

Ouvrir le fichier **XX\_LIENS\_SUP\_COM.tab** puis l'enregistrer sous le nom **EL7\_SUP\_COM.tab**.



Saisir toutes les communes impactées par l'emprise (assiette) de la servitude, conformément aux consignes de saisie figurant au **chapitre 5** du document *Structure des modèles mapinfo.odt*.

### 3.2 - Données attributaires

Consulter le document de présentation au paragraphe "règles de nommage des objets" (page 6/11) ainsi que le modèle conceptuel SUP du CNIG et/ou le standard COVADIS SUP.

### 3.3 - Sémiologie

Type de générateur	Représentation cartographique	Précision géométrique	Couleur
Linéaire trait d'alignement ou axe de la voie publique		Polyligne discontinue de couleur noir	Rouge : 0 Vert : 0 Bleu : 0
Surfacique ensemble des parties des parcelles identifiées dans le plan d'alignement		Polygone composé d'aucune trame Trait de contour discontinu de couleur noir et d'épaisseur égal à 2 pixels	Rouge : 0 Vert : 0 Bleu : 0

Type d'assiette	Représentation cartographique	Précision géométrique	Couleur
Linéaire trait d'alignement ou axe de la voie publique		Polyligne discontinue de couleur noire	Rouge : 0 Vert : 0 Bleu : 0
Surfacique ensemble des parties des parcelles identifiées dans le plan d'alignement		Polygone composé d'une trame hachurée à 45 degrés de couleur noire et transparente Trait de contour discontinu de couleur noire et d'épaisseur égale à 2 pixels	Rouge : 0 Vert : 0 Bleu : 0

### 3.4 - Intégration dans GéoSup

Importer les fichiers MapInfo dans l'ordre suivant :

- les actes,
- les sup et les générateurs,
- les assiettes,
- les liens sup / communes.

Conformément aux consignes figurant **aux chapitres 4, 5, 6, et 7** du document *Import\_GeoSup.odt*.

# Servitude EL11

*Servitudes relatives aux interdictions d'accès grevant les propriétés limitrophes des autoroutes, routes express et déviations d'agglomération*



Ressources, territoires, habitats et logement  
Énergie et climat. Développement durable  
Prévention des risques. Infrastructures, transports et risques

Présent  
pour  
l'avenir



Ministère de l'Écologie, du Développement durable,  
des Transports et du Logement

[www.developpement-durable.gouv.fr](http://www.developpement-durable.gouv.fr)



# SERVITUDES DE TYPE EL11

## SERVITUDES RELATIVES AUX INTERDICTIONS D'ACCÈS GREVANT LES PROPRIÉTÉS LIMITROPHES DES AUTOROUTES, ROUTES EXPRESS ET DÉVIATIONS D'AGGLOMÉRATION

Servitudes reportées en annexe de l'article R. 126-1 du Code de l'urbanisme dans les rubriques :

- II - Servitudes relatives à l'utilisation de certaines ressources et équipements
  - D - Communications
    - d) Réseau routier

### 1 - Fondements juridiques

#### 1.1 - Définition

Il s'agit de servitudes relatives aux interdictions d'accès grevant les propriétés riveraines des autoroutes, des routes express et des déviations d'agglomération.

L'article L.122-1 du Code de la voirie routière définit les autoroutes comme « des routes sans croisement, accessibles seulement en des points aménagés à cet effet et réservées aux véhicules à propulsion mécanique. »

L'article L.151-1 du Code de la voirie routière définit les routes express comme « des routes ou sections de routes appartenant au domaine public de l'état, des départements ou des communes, accessibles seulement en des points aménagés à cet effet, et qui peuvent être interdites à certaines catégories d'usagers et de véhicules. »

Les propriétés riveraines des autoroutes, des routes express et des déviations d'agglomération n'ont pas d'accès direct à ces dernières. Concernant les routes express et les déviations d'agglomération, aucun accès ne peut être créé ou modifié par les riverains, mais les interdictions applicables aux accès existants ne peuvent entrer en vigueur qu'après le rétablissement de la desserte des parcelles intéressées.

#### 1.2 - Références législatives et réglementaires

##### Anciens textes :

- article 3 de la Loi n° 55-435 du 18 avril 1955 portant statut des autoroutes et articles 4 et 5 de la Loi n°69-7 du 3 janvier 1969 relative aux voies rapides et complétant le régime de la voirie nationale et locale abrogés par la Loi n°89-413 du 22 juin 1989 relative au code de la voirie routière (partie législative);
- Décret n° 70-759 du 18 août 1970 portant règlement d'administration publique et relatif aux voies rapides et complétant le régime de la voirie nationale et locale abrogé par le décret n°89-631 du 4 septembre 1989 relatif au code de la voirie routière (partie réglementaire).

##### Textes en vigueur :

- articles L. 122-2, L.151-3, L.152-1 et L.152-2 du Code de la voirie routière.

### 1.3 - Bénéficiaires et gestionnaires

Bénéficiaires	Gestionnaires
<ul style="list-style-type: none"><li>- Etat,</li><li>- Conseils généraux,</li><li>- Communes,</li><li>- Concessionnaires.</li></ul>	Suivant le type de route : <ul style="list-style-type: none"><li>- MEEDDTL,</li><li>- Conseils généraux,</li><li>- Communes,</li><li>- Concessionnaires.</li></ul>

### 1.4 - Procédures d'instauration, de modification ou de suppression

La servitude s'applique aux autoroutes et routes express dès la prise d'effet du classement dans la catégorie de voie correspondante. La servitude s'applique aux déviations directement, sans qu'une mesure réglementaire (décret ou arrêté) ne soit nécessaire.

### 1.5 - Logique d'établissement

#### 1.5.1 - Les générateurs

- une autoroute,
- une route express,
- une déviation d'agglomération.

#### 1.5.2 - Les assiettes

Les parcelles des propriétés riveraines par rapport au générateur.

## 2 - Bases méthodologiques de numérisation

### 2.1 - Définition géométrique

#### 2.1.1 - Les générateurs

Le générateur est de type linéaire. Il représente l'axe de la route (express, autoroute, déviation d'agglomération).

Pour les aires de péage, le générateur est de type surfacique.



### 2.1.2 - Les assiettes

L'assiette est de type surfacique. C'est un polygone délimité par les parcelles de propriétés riveraines.

## 2.2 - Référentiels géographiques et niveau de précision

**Référentiels :** De préférence, la composante topographique ou parcellaire du référentiel à grande échelle (BD TOPO, BD PARCELLAIRE).

**Précision :** Échelle de saisie maximale, celle du cadastre  
Échelle de saisie minimale, 1/ 5000  
Métrique suivant le référentiel

## 3 - Numérisation et intégration

### 3.1 - Numérisation dans MapInfo

#### 3.1.1 - Préalable

Télécharger à partir du site du PND Urbanisme ([http://ads.info.application.l2/rubrique.php?id\\_rubrique=178](http://ads.info.application.l2/rubrique.php?id_rubrique=178)) les documents suivants :

- la documentation sur la structure des fichiers MapInfo,
- les modèles de fichiers MapInfo (actes, générateurs, assiettes, liens sup / communes).

#### 3.1.2 - Saisie de l'acte

Cette servitude n'étant instituée par aucun acte, sa saisie informatique est sans objet (cf §1.4).

#### 3.1.3 - Numérisation du générateur

▪ **Recommandations :**

Privilégier :

- la numérisation au niveau départemental et non à la commune (autoroute, route express ou une déviation d'agglomération s'étend généralement sur plusieurs communes),

▪ **Précisions liées à GéoSUP :**

1 seul type de générateur est possible pour une sup EL11 :


- une polyligne : correspondant au tracé de l'autoroute, de la route express, de la déviation d'agglomération.

**Remarque :** plusieurs générateurs de type linéaire sont possibles pour une même servitude EL11 (ex. : embranchement route express).

• **Numérisation :**

Ouvrir le fichier XX\_SUP\_GEN.tab puis l'enregistrer sous le nom EL11\_SUP\_GEN.tab.

Le générateur est de type linéaire :

- dessiner la route express ou la déviation d'agglomération à l'aide de l'outil polyligne  (trait continu, couleur noir, épaisseur 1 pixel).

Si plusieurs générateurs sont associés à une même servitude :

- dessiner les différents générateurs à l'aide des outils précédemment cités puis assembler les en utilisant l'option Objets / Assembler. Penser ensuite à compacter la table MapInfo.

**Remarque :** ne pas assembler des générateurs de types différents (ex. : un point avec une surface). Les générateurs assemblés doivent être similaires pour pouvoir être importés dans GéoSUP.

• **Saisie des données alphanumériques associées :**

Saisir les données alphanumériques liées à la création du générateur conformément aux consignes de saisie figurant au **chapitre 3** du document **Structure des modèles mapinfo.odt**.

Si plusieurs générateurs sont associés à une même servitude le champ NOM\_SUP devra être saisi de façon similaire pour tous les objets créés. En revanche le champ NOM\_GEN devra être saisi de façon distinct.

Pour différencier le type de représentation graphique du générateur dans GéoSUP (route express ou déviation d'agglomération), le champ CODE\_CAT doit être alimenté par un code :

- EL11 pour les routes express ou déviation d'agglomération.

### 3.1.4 - **Création de l'assiette**

• **Précisions liées à GéoSUP :**

1 seuls type d'assiette est possible pour une sup EL11 :

- une surface : correspondant à l'emprise de la zone d'interdiction d'accès d'une autoroute route express ou déviation d'agglomération.

• **Numérisation :**

L'assiette d'une servitude EL11 est une zone d'interdiction tracée autour du générateur :

- une fois la numérisation des générateurs entièrement achevée, faire une copie du fichier EL11\_SUP\_GEN.tab et l'enregistrer sous le nom EL11\_ASS.tab,

- ouvrir le fichier EL11\_ASS.tab puis créer un tampon de x mètres en utilisant l'option Objet / Tampon de MapInfo.

Modifier ensuite la structure du fichier EL11\_ASS.tab conformément aux consignes de saisie figurant au chapitre 4 du document Structure des modèles mapinfo.odt tout en gardant les champs NOM\_SUP, CODE\_CAT, NOM\_GEN.

▪ Saisie des données alphanumériques associées :

Saisir les données alphanumériques liées aux générateurs conformément aux consignes de saisie figurant au **chapitre 4** du document *Structure des modèles mapinfo.odt*.

**Important :**

Pour différencier le type de représentation graphique du générateur dans GéoSup (route express ou déviation d'agglomération), le champ CODE\_CAT doit être alimenté par un code :

- EL11 pour les routes express ou déviation d'agglomération.

Pour différencier le type d'assiette dans GéoSup (...), le champ TYPE\_ASS doit être en adéquation avec le type de catégorie saisi dans le champ CODE\_CAT :

- pour la catégorie EL11 - Voies express, déviations le champ TYPE\_ASS doit être égale à Zone d'interdiction d'accès (respecter la casse).

### 3.1.5 - Lien entre la servitude et la commune


Ouvrir le fichier XX\_LIENS\_SUP\_COM.tab puis l'enregistrer sous le nom EL11\_SUP\_COM.tab.


Saisir toutes les communes impactées par l'emprise (assiette) de la servitude, conformément aux consignes de saisie figurant au **chapitre 5** du document *Structure des modèles mapinfo.odt*.

## 3.2 - Données attributaires

Consulter le document de présentation au paragraphe "règles de nommage des objets" (page 6/11) ainsi que le modèle conceptuel SUP du CNIG et/ou le standard COVADIS SUP.

## 3.3 - Sémiologie

Type de générateur	Représentation cartographique	Précision géométrique	Couleur
Linéaire (ex. : une route express)		Polyligne double et discontinue de couleur noire et d'épaisseur égal à 2 pixels	Rouge : 0 Vert : 0 Bleu : 0

Type d'assiette	Représentation cartographique	Précision géométrique	Couleur
Zone tampon (ex. : une emprise de route express)		Zone tampon composée d'une trame verticale de couleur noire et transparente Trait de contour continu de couleur noire et d'épaisseur égal à 3 pixels	Rouge : 0 Vert : 0 Bleu : 0

## 3.4 - Intégration dans GéoSup

Importer les fichiers MapInfo dans l'ordre suivant :

- les actes,
- les sup et les générateurs,
- les assiettes,
- les liens sup / communes.

conformément aux consignes figurant **aux chapitres 4, 5, 6, et 7** du document *Import\_GeoSup.odt*.

# Servitude T1

*Servitudes relatives aux voies ferrées*



Ressources, territoires, habitats et logement  
Énergie et climat Développement durable  
Prévention des risques Infrastructures, transports et mer

**Présent  
pour  
l'avenir**



Ministère de l'Écologie, du Développement durable,  
des Transports et du Logement

[www.developpement-durable.gouv.fr](http://www.developpement-durable.gouv.fr)





### Inscription dans le rapport de présentation le fondement des articles R123-9 du Code de l'Urbanisme et la circulaire du 15 octobre 2004

Nous vous invitons à inscrire dans le rapport de présentation les éléments relatifs à l'article R123-9 du Code de l'Urbanisme qui dispose que *"des règles particulières peuvent être applicables aux constructions et installations nécessaires aux services publics ou d'intérêts collectifs"* et d'autre part, sur la circulaire du 15 octobre 2004 qui demande à Mesdames et Messieurs les Préfets de Départements de veiller *"à ce que les règles applicables dans les zones où sont situées ces emprises n'interdisent pas les travaux, installations et constructions nécessaires à l'activité ferroviaire"* qui justifient la caractéristique de service public de l'activité ferroviaire. Nous vous invitons également à décliner ces éléments dans les règlements couvrant les zonages traversés par le ferroviaire.

Nous vous rappelons en effet que le rapport de présentation doit quant à lui expliquer *"les choix retenus pour établir le projet d'aménagement et de programmation et le règlement"* conformément à l'article L.123-1-2 du Code de l'urbanisme.

### Intégration des emprises ferroviaires dans les zonages avoisinants

La loi SRU et la circulaire ministérielle du 5 octobre 2004 proscrivent le zonage "UF" destiné au domaine public ferroviaire.

L'objectif est de mieux intégrer le ferroviaire dans la ville et l'aménagement du territoire, et de participer à la mixité du tissu urbain. Il est préférable que les emprises ferroviaires soient intégrées dans un zonage cohérent avec l'environnement immédiat du domaine public ferroviaire, avec le PADD et les projets des entreprises ferroviaires tant en terme de mutation au profit de l'urbain, que de développement de projets ferroviaires. Idéalement, il serait intéressant d'avoir une cohérence de règlement sur un périmètre intercommunal traversé par une même ligne de voie ferrée.

### Cohérence des articles du règlement de zonage du PLU avec l'activité ferroviaire

L'article R.123-9 du Code de l'Urbanisme précise que dans les règlements écrits, des règles particulières relatives aux constructions et installations nécessaires aux services publics ou d'intérêts collectifs peuvent s'appliquer. Aussi, je vous remercie de prendre en considération la *"notice d'intégration des emprises ferroviaires dans les zonages avoisinants"*.

Pour information les aménagements, constructions et installations nécessaires au fonctionnement de l'activité ferroviaire sont la somme de toutes les infrastructures ferroviaires permettant le bon fonctionnement et la sécurité des circulations ferroviaires, notamment les bureaux, locaux de vie, salles de réunion, vestiaires et sanitaires, locaux de stockage de matériaux, ateliers, garages et car ports, parkings, aires de stockage de matériaux extérieurs, postes d'aiguillages et autres installations (électriques et ferroviaires)





nécessaires à l'exploitation et l'entretien du Réseau Ferré National. Il serait intéressant d'ajouter cette définition au lexique annexé.

#### **Compatibilité des périmètres de protection des boisements, éléments du paysage et du patrimoine avec l'activité ferroviaire**

Les articles L123-1-5 7° et L130-1 du Code de l'Urbanisme peuvent être incompatibles avec la servitude T1 qui impose notamment des distances à respecter en matière de plantation (arbre à haute tige, haie, taillis). Aussi, nous souhaitons nous assurer que ces périmètres que vous pourriez prévoir soient compatibles avec la servitude T1.

#### **Rappel des caractéristiques du Domaine Public Ferroviaire**

L'article L2111-1 du CG3P dispose que "le domaine public ferroviaire est constitué des biens immobiliers appartenant à une personne publique mentionnée à l'article L1, non compris dans l'emprise des biens mentionnés à l'article L2111-14 et affectés exclusivement aux services de transports publics guidés le long de leurs parcours en site propre".

Selon ce même code, le domaine public ferroviaire est cadastré, il n'est donc pas assimilable au domaine public et constructible. Par conséquent, c'est le code civil qui s'applique sur ses limites.

L'article 675 du Code civil dispose que "l'un des voisins ne peut sans le consentement de l'autre, pratiquer dans le mur mitoyen aucune fenêtre ou ouverture, en quelque manière que ce soit, même à verre dormant"

Ainsi tout riverain du chemin de fer, propriétaire ou édifiant une construction, a le droit, sous réserve de ne pas contrevenir aux dispositions de la loi du 15 juillet 1845, de prendre sur le domaine public du chemin de fer les jours ou vues qu'il désire.

Ces jours ou vues ne doivent comporter aucune saillie, ni aucun dispositif mobile pouvant se développer sur le domaine public du chemin de fer.

Nul ne pouvant être grevé de servitudes d'intérêt privé, même si ces dernières trouvaient leur origine dans la prescription trentenaire, la S.N.C.F. conserve, sous les réserves énoncées à l'article 17, la faculté de construire à toute époque à la limite des emprises ferroviaires. Elle pourrait donc, en principe, masquer les jours et vues des bâtiments voisins, sans qu'il résulte, pour les propriétaires riverains, un droit à indemnité, dans la mesure tout au moins où ces propriétaires auraient été avertis dès l'origine du caractère précaire et révocable de ces jours et vues.



### **Position de SNCF Réseau concernant les aménagements impactant les Passages à Niveau (PN):**

Les passages à niveau sont réglementés par l'Arrêté Ministériel du 18/03/1991, SNCF Réseau informe les collectivités de l'existence des guides et notes d'information du SETRA notamment :

Note d'information n° 138 de mars 2013 concernant le « Traitement des continuités cyclables au droit des passages à niveau ». SNCF Réseau réaffirme l'importance des principes de sécurité dans la conception et la réalisation des aménagements cyclables qui franchissent les voies ferrées.

Guide technique sur la Sécurité aux passages à niveau : Cas de la proximité d'un carrefour giratoire.

Note d'information n° 128 de décembre 2008 concernant « l'Amélioration de la sécurité aux passages à niveau - adaptation de l'infrastructure et de la signalisation routière. »

Note d'information n° 133 d'octobre 2009 concernant « les travaux routiers à proximité des passages à niveau. »

D'une façon générale, il est préférable d'éviter de délester les autoroutes en reportant le trafic sur des itinéraires empruntant des passages à niveau et ça quel que soit le PN inscrit au programme de sécurisation national ou pas. Il est préférable d'utiliser les ouvrages dénivelés existants ou de prévoir la création de nouveaux ouvrages en fonction du trafic à supporter.

Ouvrages de croisement de nos deux infrastructures, routière et ferroviaire, les passages à niveau présentent la singularité d'impliquer une obligation de solidarité d'actions des acteurs ferroviaires et routiers pour atteindre l'objectif de sécurité qui leur sont respectivement assignés par le législateur. Nos services, ainsi que ceux de la SNCF, coopèrent régulièrement avec les différents gestionnaires de voirie afin de concourir à l'objectif partagé d'amélioration de la sécurité de ces carrefours particuliers.

Dans la continuité de ces démarches collaboratives, nous attirons votre attention sur un risque spécifique à certains passages à niveau de nos réseaux respectifs. En effet, et ainsi qu'ont pu le mettre en exergue les retours d'expérience conduits par diverses entités, la configuration de l'infrastructure ferroviaire conjuguée à celle de la voirie routière conduit à caractériser des passages à niveau pouvant présenter des difficultés de franchissement pour certaines catégories de véhicules ; en particulier ceux dotés d'une faible garde au sol ou étant d'une grande longueur (autocars, poids lourds...).

Au regard des conséquences attachées à l'absence de prise en compte opérationnelle de ce constat, il est nécessaire de vérifier que le profil routier des passages à niveau concernés est compatible avec les circulations routières autorisées à l'emprunter. Notamment, sont concernés les véhicules qui ne peuvent pas franchir le passage à niveau dans un délai inférieur à 7 secondes après l'allumage des feux.

Une première liste non exhaustive de passages à niveau dont le franchissement est reconnu difficile par la SNCF en application de l'arrêté du 4 mai 2006 relatif aux transports exceptionnels existe et est transmise aux services de l'état. En effet, si la traversée est considérée difficile pour des convois exceptionnels, elle peut également être envisagée comme délicate pour d'autres catégories de véhicules : transports en commun, poids-





lourds... Cette liste pourra être complétée selon des modalités à convenir avec les gestionnaires de voirie.

Critères 2012 (depuis 2001) pour la suppression d'un passage à niveau sur la base des accidents et incidents 2002 à 2011 ou :

- 3 collisions et plus
- 15 heurts d'installation et plus
- 1 collision et 11 heurts mini ou 2 collisions et 10 heurts mini
- moment de circulation > 1 000 000 (produit du nombre de circulations ferroviaires et routières)
- à dire d'expert régional

Contact à prendre pour l'élaboration du projet d'aménagement pouvant impacter les installations ferroviaires, dont passages à niveau :

Carine DAUDRE spécialiste passage à niveau par courriel à [carine.daudre@reseau.sncf.fr](mailto:carine.daudre@reseau.sncf.fr)

#### Implication du groupe immobilier ferroviaire dans les procédures d'instruction des documents et autorisations d'urbanisme

Conformément à l'article L.123-9 du Code de l'Urbanisme, la SNCF demande à être consultée sur tous les documents du PLU et sollicite à cet effet l'envoi d'un exemplaire du PLU arrêté. Nous rappelons qu'il est nécessaire de consulter systématiquement la SNCF avant d'envisager toute intervention aux abords du domaine public ferroviaire ou tous travaux à proximité des emprises ferroviaires (notamment permis de construire, permis d'aménager...). Cette demande est fondée sur l'article R111-2 du code de l'urbanisme qui prohibe la réalisation de constructions qui peuvent causer un danger pour la sécurité publique, ou être elles-mêmes soumises à un danger, et d'autre part sur l'article L2231-5 du Code des Transports qui prévoit une servitude interdisant la construction de bâtiments à moins de deux mètres de la limite légale du chemin de fer.

Nous vous remercions de prendre en considération les remarques émises et nous tenons à votre disposition pour toute information complémentaire.

Nous vous prions d'accepter Monsieur le Directeur, l'expression de nos salutations les plus distinguées.

Chargée d'aménagement et d'urbanisme  
Cassandra MOULIN





**Pièces jointes:**

- Notice technique pour le report de la servitude T1
- Document explicatif sur la servitude T1
- Circulaire ministérielle du 15 octobre 2004
- Notice d'intégration des emprises ferroviaires dans les zonages avoisinants

## NOTICE TECHNIQUE POUR LE REPORT AUX P.L.U. DES SERVITUDES GREVANT LES PROPRIETES RIVERAINES DU CHEMIN DE FER.

L'article 3 de la loi du 15 juillet 1845 sur la police des chemins de fer rend applicable aux propriétés riveraines de la voie ferrée, les servitudes prévues par les lois et règlements sur la grande voirie et qui concernent notamment :

- l'alignement,
- l'écoulement des eaux,
- la distance à observer pour les plantations et l'élagage des arbres plantés.

D'autre part, les articles 5 et 6 de ladite loi instituent des servitudes spéciales en ce qui concerne les distances à respecter pour les constructions et les excavations le long de la voie ferrée.

De plus, en application du décret-loi du 30 octobre 1935 modifié par la loi du 27 octobre 1942, des servitudes peuvent grever les propriétés riveraines du Chemin de Fer en vue d'améliorer la visibilité aux abords des passages à niveau.

Les distances fixées par la loi du 15 juillet 1845 sont calculées à partir de la limite légale du Chemin de Fer, laquelle est indépendante de la limite réelle du domaine concédé à la SNCF.

Selon l'article 5 de cette loi, la limite légale du Chemin de Fer est déterminée de la manière suivante :

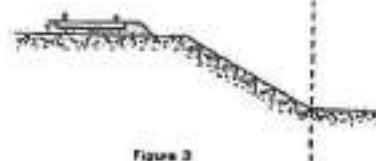
- a) Voie en plate-forme sans fossé :  
une ligne idéale tracée à 1,50 m du bord du rail extérieur (figure 1)



- b) Voie en plate-forme avec fossé :  
le bord extérieur du fossé (figure 2)



- c) Voie en remblai :  
l'arête inférieure du talus de remblai (figure 3)



ou


le bord extérieur du fossé si cette voie comporte un fossé (figure 4)



- d) Voie en déblai :  
l'arête supérieure du talus de déblai (figure 5)



Dans le cas d'une voie posée à flanc de coteau, la limite légale à considérer est constituée par le point extrême des déblais ou remblais effectués pour la construction de la ligne et non la limite du talus naturel (figures 6 et 7)



Lorsque le talus est remplacé par un mur de soutènement, la limite légale est, en cas de remblai, le pied et, en cas de déblai, la crête de ce mur (figures 8 et 9)



Lorsque le chemin de fer est établi en remblai et que le talus a été rechargé ou modifié par suite d'apport de terre ou d'épuration de ballast, la limite légale pourra être déterminée à partir du pied du talus primitif, à moins toutefois que cet élargissement de plate-forme ne soit destiné à l'établissement prochain de nouvelles voies.

En bordure des lignes à voie unique dont la plate-forme a été acquise pour 2 voies, la limite légale est déterminée en supposant la deuxième voie construite avec ses talus et fossés.

Il est, par ailleurs, fait observer que les servitudes prévues par la loi du 15 juillet 1845 sur la police des Chemins de Fer n'ouvrent pas droit à indemnité.

Enfin, il est rappelé qu'indépendamment des servitudes énumérées ci-dessus - dont les conditions d'application vont être maintenant précisées - les propriétaires riverains du Chemin de Fer doivent se conformer, le cas échéant, aux dispositions de la loi de 1845, concernant les dépôts temporaires et l'exploitation des mines et carrières à proximité des voies ferrées.

#### 1 - Alignement.

L'alignement est la procédure par laquelle l'Administration détermine les limites du domaine public ferroviaire.

Tout propriétaire riverain du Chemin de Fer qui désire élever une construction ou établir une clôture doit demander l'alignement. Cette obligation s'impose non seulement aux riverains de la voie ferrée proprement dite, mais encore à ceux des autres dépendances du domaine public ferroviaire telles que gares, cours de gares, avenues d'accès, etc ...



L'alignement est délivré par arrêté préfectoral. Cet arrêté indique aussi les limites de la zone de servitudes à l'intérieur de laquelle il est interdit, en application de la loi du 15 juillet 1845, d'élever des constructions, d'établir des plantations ou d'effectuer des excavations.

L'alignement ne donne pas aux riverains du Chemin de Fer les droits qu'il confère le long des voies publiques, dits "aisances de voirie". Ainsi, aucun accès ne peut être pris sur la voie ferrée.

## 2 - Ecoulement des eaux

Les riverains du Chemin de Fer doivent recevoir les eaux naturelles telles que eaux pluviales, de source ou d'infiltration provenant normalement de la voie ferrée ; ils ne doivent rien entreprendre qui serait de nature à gêner leur libre écoulement ou à provoquer leur refoulement dans les emprises ferroviaires.

D'autre part, si les riverains peuvent laisser écouler sur le domaine ferroviaire les eaux naturelles de leurs fonds, dès l'instant qu'ils n'en modifient ni le cours ni le volume, par contre, il leur est interdit de déverser leurs eaux usées dans les dépendances du Chemin de Fer.

## 3 - Plantations

a) arbres à haute tige - Aucune plantation d'arbres à haute tige ne peut être faite à moins de 6 mètres de la limite légale du Chemin de Fer. Toutefois, cette distance peut être ramenée à 2 mètres par autorisation préfectorale.

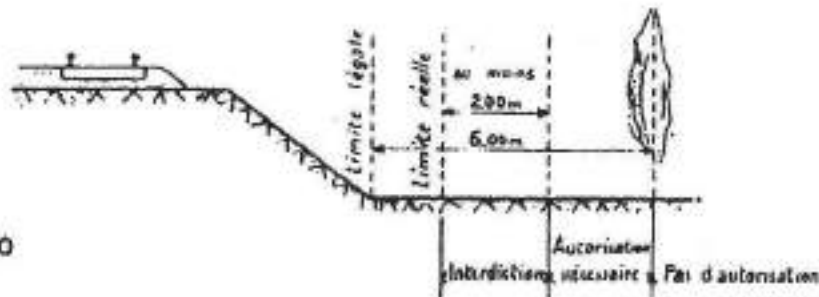


Figure 10

b) haies vives - Elles ne peuvent être plantées à l'extrême limite des propriétés riveraines : une distance de 2 mètres de la limite légale doit être observée, sauf dérogation accordée par le Préfet qui peut réduire cette distance jusqu'à 0,50 mètre.



Figure 11

Dans tous les cas, l'application des règles ci-dessus ne doit pas conduire à planter un arbre à moins de 2 mètres de la limite réelle du Chemin de Fer et une haie vive à moins de 0,50 mètre de cette limite.

#### 4 - Constructions

Indépendamment des marges de reculement susceptibles d'être prévues dans les plans locaux d'urbanisme, aucune construction, autre qu'un mur de clôture, ne peut être établie à moins de 2 mètres de la limite légale du Chemin de Fer.

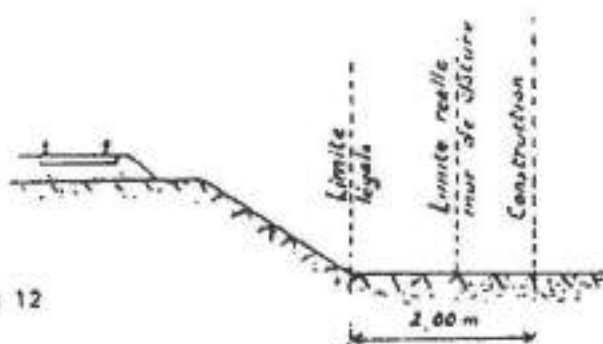


Figure 12

Il en résulte des dispositions précédentes que si les clôtures sont autorisées à la limite réelle du Chemin de Fer, les constructions doivent être établies en retrait de cette limite réelle dans le cas où celle-ci est située à moins de 2 mètres de la limite légale.

Cette servitude de reculement ne s'impose qu'aux propriétés riveraines de la voie ferrée proprement dite, qu'il s'agisse d'une voie principale ou d'une voie de garage ou encore de terrains acquis pour la pose d'une nouvelle voie.

Il est, par ailleurs, rappelé qu'il est interdit aux propriétaires riverains du Chemin de Fer d'édifier, sans l'autorisation de la SNCF, des constructions qui, en raison de leur implantation, entraîneraient, par application des dispositions d'urbanisme, la création de zones de prospect sur le domaine public ferroviaire (Cf Hème partie ci-après).

#### 5 - Excavations

Aucune excavation ne peut être effectuée en bordure de la voie ferrée lorsque celle-ci se trouve en remblai de plus de 3 mètres au-dessus du terrain naturel, dans une zone de largeur égale à la hauteur du remblai mesurée à partir du pied du talus.

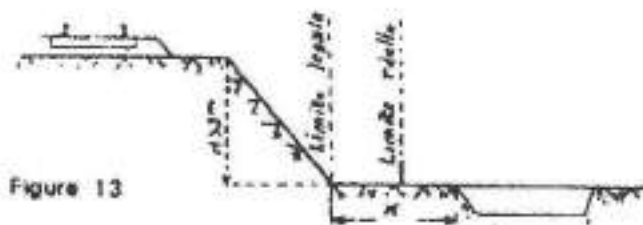


Figure 13

## 6 - Servitudes de visibilité aux abords des passages à niveau

Les propriétés riveraines ou voisines du croisement à niveau d'une voie publique et d'une voie ferrée sont susceptibles d'être frappées de servitudes de visibilité en application du décret-loi du 30 octobre 1935 modifié par la loi du 27 octobre 1942.

Ces servitudes peuvent comporter, suivant les cas :

- l'obligation de supprimer les murs de clôtures ou de les remplacer par des grilles, de supprimer les plantations gênantes, de ramener et de tenir le terrain et toute superstructure à un niveau déterminé,
- l'interdiction de bâtir, de placer des clôtures, de remblayer, de planter et de faire des installations au-dessus d'un certain niveau,
- la possibilité, pour l'administration, d'opérer la résection des talus, remblai et tous obstacles naturels, de manière à réaliser des conditions de vue satisfaisantes.

Un plan de dégagement soumis à enquête détermine, pour chaque parcelle, la nature des servitudes imposées, lesquelles ouvrent droit à indemnité.

A défaut de plan de dégagement, la Direction Départementale de l'Équipement soumet à la SNCF, pour avis, les demandes de permis de construire intéressant une certaine zone au voisinage des passages à niveau non gardés.

Cette zone est représentée par des hachures sur le croquis ci-dessous (figure 14)

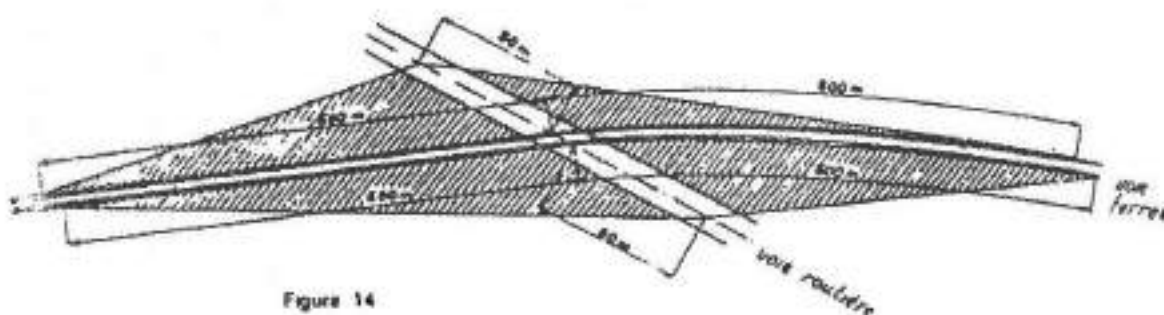


Figure 14



## SERVITUDES RELATIVES AU CHEMIN DE FER ( T1 )

### I. - GENERALITES

Servitudes relatives aux chemins de fer.

Servitudes de grande voirie :

- alignement,
- occupation temporaire des terrains en cas de réparation,
- distance à observer pour les plantations et l'élagage des arbres plantés,
- mode d'exploitation des mines, carrières, et sablières.

Servitudes spéciales pour les constructions, les excavations et les dépôts de matières inflammables ou non.

Servitudes de débroussaillage.

Loi du 15 juillet 1845 sur la police des chemins de fer - Décret du 22 mars 1942.

Code minier : articles 84 modifié et 107.

Code forestier : articles L 322-3 et L 322-4.

Loi du 29 décembre 1892 ( occupation temporaire ).

Décret-loi du 30 octobre 1935 modifié en son article 6 par la loi du 27 octobre 1942 relatif à la servitude de visibilité concernant les voies publiques et les croisements à niveau.

Décret n° 59-962 du 31 juillet 1959 modifié concernant l'emploi des explosifs dans les minières et carrières.

Décret du 14 mars 1964 relatif aux voies communales.

Décret n° 69-601 du 10 juin 1969 relatif à la suppression des installations lumineuses de nature à créer un danger pour la circulation des trains.

Décret n° 80-331 du 7 mai 1980 portant règlement général des industries extractives.

Fiche note 11.18 BIG n° 78-04 du 30 mars 1978.

## **II. - PROCEDURE D'INSTITUTION**

### **A. - PROCEDURE**

Application des dispositions de la loi du 15 juillet 1845 sur la police des chemins de fer, qui a institué des servitudes à l'égard des propriétés riveraines de la voie ferrée.

Sont applicables aux chemins de fer :

- les lois et règlements sur la grande voirie qui ont pour objet d'assurer la conservation des fossés, talus, haies et ouvrages, le passage des bestiaux et les dépôts de terre et autres objets quelconques ( articles 2 et 3 de la loi du 15 juillet 1845 ) ;
- les servitudes spéciales qui font peser des charges particulières sur les propriétés riveraines afin d'assurer le bon fonctionnement du service public que constituent les communications ferroviaires ( articles 5 et suivants de la loi du 15 juillet 1845 ) ;
- les lois et règlements sur l'extraction des matériaux nécessaires aux travaux publics ( loi du 29 décembre 1892 sur l'occupation temporaire ).

Les servitudes de grande voirie s'appliquent dans des conditions un peu particulières :

#### **Alignement**

L'obligation d'alignement s'impose aux riverains de la voie ferrée proprement dite et à ceux des autres dépendances du domaine public ferroviaire telles que les gares, les cours de gare et avenues d'accès non classées dans une autre voirie ;

L'obligation d'alignement ne concerne pas les dépendances qui ne font pas partie du domaine public où seule existe une obligation éventuelle de bornage à frais communs.

L'alignement, accordé et porté à la connaissance de l'intéressé par arrêté préfectoral, a pour but essentiel d'assurer le respect des limites des chemins de fer.

L'administration ne peut pas, comme en matière de voirie, procéder à des redressements, ni bénéficier de la servitude de reculement ( Conseil d'Etat, arrêt Pourreyron du 3 juin 1910 ).

#### **Mines et carrières**

Si les travaux de recherches ou d'exploitation d'une mine sont de nature à compromettre la conservation des voies de communication, il y sera pourvu par le Préfet du département.

Les cahiers des charges des concessionnaires indiquent que ces derniers doivent obtenir des préfets des autorisations spéciales, lorsque les travaux doivent être exécutés à proximité des voies de communication. La distance étant déterminée dans chaque cas d'espèce.



## **B. - INDEMNISATION**

L'obligation de procéder à la suppression de constructions existantes au moment de la promulgation de la loi de 1845 ou lors de l'établissement de nouvelles voies ferrées ( article 10 de la loi du 15 juillet 1845 ), ouvre aux propriétaires un droit à indemnité fixée comme en matière d'expropriation.

L'obligation de procéder à la suppression de plantations, excavations, couvertures en chaume, amas de matériaux existant au moment de la promulgation de la loi de 1845 ou lors de l'établissement de nouvelles voies ferrées ( article 10 ) ouvre aux propriétaires un droit à indemnité déterminée par la Juridiction administrative, selon les règles prévues en matière de dommages de travaux publics.

L'obligation de débroussaillage, conformément aux termes des articles L322.3 et L 322.4 du Code forestier, ouvre aux propriétaires un droit à indemnité. En cas de contestation, l'évaluation en sera faite en dernier ressort par le tribunal d'instance.

Une indemnité est due aux concessionnaires de mines établies antérieurement, du fait du dommage permanent résultant de l'impossibilité d'exploiter des richesses minières dans la zone prohibée.

En dehors des cas énoncés ci-dessus, les servitudes applicables aux riverains du chemin de fer n'ouvrent pas droit à indemnité.

## **C. - PUBLICITE**

En matière d'alignement, délivrance de l'arrêté d'alignement par le préfet du département.

## **III. - EFFETS DE LA SERVITUDE.**

### **A. - PREROGATIVES DE LA PUISSANCE PUBLIQUE**

#### **1 Prerogatives exercées directement par la puissance publique**

Possibilité pour la SNCF, quand le chemin de fer traverse une zone boisée, d'exécuter à l'intérieur d'une bande de 20 mètres de largeur calculée du bord extérieur de la voie, et après en avoir avisé les propriétaires, les travaux de débroussaillage des morts-bois ( articles L 322-3 et L 322-4 du Code forestier ).

#### **2 Obligations de faire imposées au propriétaire**

Obligation pour le riverain, avant tous travaux, de demander la délivrance de son alignement.

Obligation pour les propriétaires riverains de procéder à l'élagage des plantations situées sur une longueur de 50 mètres de part et d'autre des passages à niveau ainsi que de celles faisant saillie sur la zone ferroviaire, après intervention pour ces dernières d'un arrêté préfectoral ( loi des 16 et 24 août 1970 ). Sinon, intervention d'office de l'administration.

Obligation pour les riverains d'une voie communale au croisement avec une voie ferrée, de maintenir, et ce, sur une distance de 50 mètres de part et d'autre du centre du passage à niveau, les haies à une hauteur de 1 mètre au-dessus de l'axe des chaussées

et les arbres de haut jet à 3 mètres ( Décret du 14 mars 1964 relatif aux voies communales ).

Application aux croisements à niveau non munis de barrières d'une voie publique et d'une voie ferrée des dispositions relatives à la servitude de visibilité, figurant au décret-loi du 30 octobre 1935 modifié par la loi du 27 octobre 1942.

Obligation pour les propriétaires, sur ordre de l'administration, de procéder, moyennant indemnité, à la suppression des constructions, plantations, excavations, couvertures en chaume, amas de matériaux combustibles ou non, existant dans les zones de protection édictées par la loi du 15 juillet 1845, et pour l'avenir lors de l'établissement de nouvelles voies ferrées ( article 10 de la loi du 15 juillet 1845 ).

En cas d'infraction aux prescriptions de la loi du 15 juillet 1845, réprimée comme en matière de contravention de grande voirie, les contrevenants sont condamnés par le juge administratif à supprimer dans un délai donné, les constructions, plantations, excavations, couvertures en chaume, dépôts contraires aux prescriptions, sinon la suppression a lieu d'office aux frais du contrevenant ( article 11, alinéas 2 et 3 de la loi du 15 juillet 1845 ).

## **B. - LIMITATIONS AU DROIT D'UTILISER LE SOL**

### **1 Obligations passives**

Obligation pour les riverains voisins d'un passage à niveau de supporter les servitudes résultant d'un plan de dégagement établi en application du décret-loi du 30 octobre 1935 modifié le 27 octobre 1942 concernant les servitudes de visibilité.

Interdiction aux riverains des voies ferrées de procéder à l'édification d'aucune construction autre qu'un mur de clôture, dans une distance de 2 mètres d'un chemin de fer. Cette distance est mesurée soit de l'arête supérieure du déblai, soit de l'arête inférieure du talus de remblai, soit du bord extérieur du fossé du chemin et à défaut d'une ligne tracée à 1,50 mètre à partir des rails extérieurs de la voie de chemin de fer. L'interdiction s'impose aux riverains de la voie ferrée proprement dite et non pas aux dépendances du chemin de fer non pourvues de voies : elle concerne non seulement les maisons d'habitation mais aussi les hangars, magasins, écuries, etc. ( article 5 de la loi du 15 juillet 1845 ).

Interdiction aux riverains des voies ferrées de planter des arbres à moins de 6 mètres et des haies vives à moins de 2 mètres de la limite de la voie ferrée constatée par un arrêté d'alignement. Le calcul de la distance est fait d'après les règles énoncées ci-dessus en matière de construction ( application des règles édictées par l'article 5 de la loi du 9 ventôse, An VIII ).

Interdiction d'établir aucun dépôt de pierres ou objets non inflammables pouvant être projetés sur la voie à moins de 5 mètres. Les dépôts effectués le long des remblais sont autorisés lorsque la hauteur du dépôt est inférieure à celle du remblai ( article 8 de la loi du 15 juillet 1845 ).

Interdiction d'établir aucun dépôt de matières inflammables et des couvertures en chaume à moins de 20 mètres d'un chemin de fer.

Interdiction aux riverains d'un chemin de fer qui se trouve en remblai de plus de 3 mètres au-dessus du terrain naturel de pratiquer des excavations dans une zone de largeur égale

à la hauteur verticale du remblai, mesurée à partir du pied du talus ( article 6 de la loi du 15 juillet 1845 ).

Interdiction aux riverains de la voie ferrée de déverser leurs eaux résiduelles dans les dépendances de la voie ferrée ( article 3 de la loi du 15 juillet 1845 ).

## **2 Droits résiduels du propriétaire**

Possibilité pour les propriétaires riverains d'obtenir, par arrêté préfectoral, une dérogation à l'interdiction de construire à moins de 2 mètres du chemin de fer lorsque la sûreté publique, la conservation du chemin de fer et la disposition des lieux le permettent ( article 9 de la loi du 15 juillet 1845 ).

Possibilité pour les riverains propriétaires de constructions antérieures à la loi de 1845 ou existantes lors de la construction d'un nouveau chemin de fer de les entretenir dans l'état où elles se trouvaient à cette époque ( article 5, loi du 15 juillet 1845 ).

Possibilité pour les propriétaires riverains d'obtenir, par décision du préfet, une dérogation à l'interdiction de planter des arbres ( distance ramenée de 6 mètres à 2 mètres ) et des haies vives ( distance ramenée de 2 mètres à 0,50 mètre ).

Possibilité pour les propriétaires riverains d'exécuter des travaux concernant les mines et carrières, à proximité des voies ferrées, à condition d'en avoir obtenu l'autorisation préfectorale déterminant, dans chaque cas, la distance à observer entre le lieu des travaux et le chemin de fer.

Possibilité pour les propriétaires riverains de procéder à des excavations en bordure de voie ferrée en remblai de plus de 3 mètres dans la zone d'une largeur égale à la hauteur verticale du remblai mesurée à partir du pied du talus, à condition d'en avoir obtenu l'autorisation préfectorale délivrée après consultation de la SNCF.

Possibilité pour les propriétaires riverains de procéder à des dépôts d'objets non inflammables dans la zone de prohibition lorsque la sûreté publique, la conservation du chemin de fer et la disposition des lieux le permettent et à condition d'en avoir obtenu l'autorisation préfectorale.

Les dérogations accordées à ce titre sont toujours révocables ( article 9, loi du 15 juillet 1845 ).



## **Bois classés et talus classés paysagers protégés au titre de l'article L123-1-5 7° du code de l'urbanisme**

La présence de bois classés ou de talus paysagers protégés au titre de l'article L123-1-5 7° du code de l'urbanisme dans les zones assujetties aux servitudes ferroviaires est incompatible avec l'exploitation du chemin de fer : servitude publique relative au chemin de fer.

### **1. Aspect légal**

Ces terrains sont entièrement soumis aux servitudes prescrites dans la fiche T1 (voir extraits ci-après) qui impose notamment des distances à respecter en matière de plantation (arbre à haute tige, haie, taillis...). Il n'y a donc pas lieu de prévoir la nécessité d'autorisation de déboisement pour ce qui est une obligation de prescriptions légales.

### **2. Aspect technique**

Les talus de remblais et de déblais ferroviaires sont une composante technique de l'infrastructure ferroviaire, soumise à des règles de maintenance ayant pour but d'assurer la sécurité des circulations ferroviaires.

La végétation conservée sur ces talus ne peut-être qu'au plus arbustive pour éviter tout désordre du type de ceux survenus lors de la tempête de 1999 et le choix de sa maintenance doit être à l'initiative de l'exploitant ferroviaire.

**Par conséquent, afin de ne pas nuire aux installations et aux circulations ferroviaires :**

- **les boisements ne doivent pas être pérennisés sur ces derniers car ils pourraient fragiliser la structure de l'ouvrage d'art**
- **plutôt qu'un aplat en surface, RFF préférerait voir afficher l'idée d'un filtre végétal : soit une ligne de boisement, qui devra respecter la servitude T1, le code civil (plantation en limite de propriété) et le code de l'urbanisme.**

NB : Extrait s'appliquant à l'entretien des plantations de la servitude T1 et aux zones ferroviaires en bordure desquelles peuvent s'appliquer les servitudes relatives au chemin de fer.

## **III. - EFFETS DE LA SERVITUDE**

### **A. - PREROGATIVES DE LA PUISSANCE PUBLIQUE**

#### **1 Prerogatives exercées directement par la puissance publique**

*Possibilité pour la S.N.C.F., quand le chemin de fer traverse une zone boisée, d'exécuter à l'intérieur d'une bande de 20 mètres de largeur calculée du bord extérieur de la voie, et après en avoir avisé les propriétaires, les travaux de débroussaillage de morts-bois (Art L 322-3 et L 322-4 du code forestier)*

## **2 Obligations de faire imposées au propriétaire**

*Obligation pour le riverain, avant tous travaux, de demander la délivrance de son alignement.*

*Obligation pour les propriétaires riverains de procéder à l'élagage des plantations situées sur une longueur de 50 mètres de part et d'autre des passages à niveau ainsi que de celles faisant saillie sur la zone ferroviaire, après intervention pour ces dernières d'un arrêté préfectoral (lois des 16 et 24 août 1970). Sinon intervention d'office de l'administration.*

## **B. - LIMITATIONS AU DROIT D'UTILISER LE SOL**

### **1 Obligations passives**

*Interdiction aux riverains des voies ferrées de planter des arbres à moins de 6 mètres et des haies vives à moins de 2 mètres de la limite de la voie ferrée constatée par un arrêté d'alignement. Le calcul de la distance est fait d'après les règles énoncées ci-dessus en matière de construction (application des règles édictées par l'article 5 de la loi du 9 ventôse, An VIII).*

### **2° Droits résiduels du propriétaire**

*Possibilité pour les propriétaires riverains d'obtenir, par décision du préfet, une dérogation à l'interdiction de planter des arbres (distance ramenée de 6 mètres à 2 mètres) et les haies vives (distance ramenée de 2 mètres à 0,50 mètre).*





La Défense, le 15 OCT 2004

ministère  
de l'Équipement  
des Transports,  
de l'Aménagement  
du territoire,  
du Tourisme  
et de la Mer



direction  
des Transports  
terrestres  
direction générale  
de l'Urbanisme,  
de l'Habitat et  
de la Construction

Le ministre de l'équipement, des transports,  
de l'aménagement du territoire, du tourisme  
et de la mer

à

Mesdames et Messieurs les Préfets de départements  
Directions départementales de l'équipement

Objet : abrogation de la circulaire DAU-DIT n°90-20 du 5 mars 1990 relative à la prise en compte du domaine de la SNCF dans l'élaboration des documents d'urbanisme (NOR : EQUT0410366J).

La circulaire DAU-DIT n° 90-20 du 5 mars 1990 citée en objet préconisait l'instauration d'un zonage spécifique des emprises ferroviaires dans les documents d'urbanisme.

Dans certains cas, ce zonage s'est avéré être un frein à l'optimisation de la gestion patrimoniale des établissements publics RFF et SNCF, ainsi qu'à la mise en œuvre des projets urbains des collectivités publiques. Son maintien n'est donc plus justifié, en particulier lorsqu'il est manifeste qu'un terrain situé dans ce zonage n'a plus d'utilité ferroviaire.

Le fondement des dispositions de cette circulaire relatives au zonage ferroviaire était constitué par l'article R. 123-18, II, 1° du code de l'urbanisme, qui a été remplacé depuis par l'article R. 123-11, b de ce code. Cet article ne prévoit nullement la création d'un zonage ferroviaire, mais dispose simplement que les documents graphiques du plan local d'urbanisme peuvent délimiter « les secteurs où les nécessités du fonctionnement des services publics, [...] justifient que soient interdites ou soumises à des conditions spéciales les constructions et installations de toute nature, permanentes ou non, les plantations, dépôts, affouillements, forages et exhaussements des sols. »

Ces dispositions n'imposent pas un traitement des emprises ferroviaires différencié de celui des emprises routières, ni de zonage particulier.

Par ailleurs, la protection des emprises ferroviaires est, de toute façon, convenablement assurée par leur appartenance au domaine public ferroviaire et par les servitudes prévues par la loi du 15 juillet 1845 sur la police des chemins de fer.

Archie Gail  
82850 La Défense cedex  
téléphone :  
01 40 81 21 22  
mél : dte@equipement.gouv.fr

.../...

Il n'y a donc aucun fondement juridique pour que ces emprises fassent l'objet d'une zone particulière dans les documents d'urbanisme.

Vous veillerez à ce que les règles applicables dans les zones où sont situées ces emprises n'interdisent pas les travaux, installations et constructions nécessaires à l'activité ferroviaire.

Vous veillerez également à ce que ces règles autorisent sur les emprises ferroviaires les mêmes constructions et installations que sur le reste de la zone dans laquelle elles sont situées.

La présente instruction abroge la circulaire n° 90-20 du 5 mai 1990 précitée.

Vous informerez les maires et les présidents des établissements publics de coopération intercommunale compétents des dispositions de la présente instruction et veillerez à ce que vos services s'assurent de leur prise en compte dans le cadre de l'élaboration, de la révision ou de la modification des documents d'urbanisme.

Pour le ministre et par délégation,  
Le Directeur des transports terrestres,

  
Patrice RAULIN

Pour le ministre et par délégation,  
Le Directeur général de l'urbanisme,  
de l'habitat et de la construction,

  
François DELARUE

## INTEGRATION DES EMPRISES FERROVIAIRES DANS LES ZONAGES AVOISINANTS

Les emprises ferroviaires peuvent être classées dans l'ensemble des zonages prévus au code de l'urbanisme : zone U, zone AU, zone A et zone N.

Le classement doit être cohérent avec le tissu urbain environnant. A titre d'exemple, il semble logique de classer en zone U les gares situées le plus souvent en centre ville. De même, les cours marchandises peuvent, le plus souvent, être classés en zone U (activité ou mixte). Les voies ferrées traversant des zones agricoles doivent être classées en zone A ou N.

## MODIFICATIONS A APPORTER AU REGLEMENT DES ZONES AVOISINANTS.

Ces dérogations ont pour but de permettre à RFF et à la SNCF d'implanter sur le Domaine Public Ferroviaire les petites installations indispensables à l'exploitation ferroviaire telles que les guérites de signalisation, les abris quais, les abris parapluies, les relais Radio-Sol-Train, les antennes Radio-Sol-Train et GSMR.

### ❖ Article 2 : Occupation et utilisation des sols admises

Sont admises : les constructions et installations de toute nature, les dépôts, les exhaussements et affouillements des sols nécessaires à l'entretien et au fonctionnement du service public ferroviaire et des services d'intérêts collectifs.

### ❖ Article 6 : Implantation par rapport aux voies et emprises publiques ou privées

Merci de prévoir une dérogation pour les constructions nécessaires au fonctionnement du service public et dont l'implantation est commandée par des impératifs techniques liés à l'exploitation ferroviaire.

### ❖ Article 7 : Implantation par rapport aux limites séparatives

Merci de prévoir une dérogation pour les constructions nécessaires au fonctionnement du service public et dont l'implantation est commandée par des impératifs techniques liés à l'exploitation ferroviaire.

### ❖ Article 8 : Implantation des constructions les unes par rapport aux autres sur une même propriété.

Merci de prévoir une dérogation pour les constructions et installations nécessaires aux services publics ou d'intérêts collectifs.

### ❖ Article 10 : Hauteur des constructions

Merci de préciser qu'aucune hauteur maximale n'est fixée pour les constructions et installations nécessaires à l'exercice du service public ferroviaire.

### ❖ Article 13 : Espaces libres et Plantations

Cette réglementation doit être compatible avec l'application de la servitude d'utilité publique instaurée par la loi du 15 juillet 1845 (aucune plantation d'arbres à hautes tiges dans une distance inférieure à 6 mètres de la limite légale du chemin de fer).

### ❖ Article 14 : COS

Merci de prévoir une exonération pour les constructions et installations nécessaires aux services publics ou d'intérêt collectif.

# SERVITUDES DE TYPE T5

## SERVITUDES AERONAUTIQUES DE DEGAGEMENT

Servitudes reportées en annexe des PLU et des cartes communales en application des articles R. 151-51 et R. 161-8 du code de l'urbanisme et figurant en annexe au Livre Ier dans les rubriques :

- II - Servitudes relatives à l'utilisation de certaines ressources et équipements
  - D - Communications
  - e) Circulation aérienne

## 1 Fondements juridiques

### 1.1 Définition

Afin d'assurer la sécurité de la circulation des aéronefs, il est institué des servitudes aéronautiques de dégagement comportant

- l'interdiction de créer ou l'obligation de supprimer les obstacles susceptibles de constituer un danger pour la circulation aérienne ou nuisibles au fonctionnement des dispositifs de sécurité établis dans l'intérêt de la navigation aérienne;
- l'interdiction d'effectuer des travaux de grosses réparations ou d'amélioration exempté du permis de construire sur les bâtiments et autres ouvrages frappés de servitude sans l'autorisation de l'autorité administrative.

Les articles L. 55 et L. 56 du code des postes et des communications électroniques sont applicables aux servitudes aéronautiques de dégagement.

Les servitudes de dégagement sont établies autour :

- > des aérodromes suivants :
  - aérodromes destinés à la circulation aérienne publique ou créés par l'Etat ;
  - aérodromes non destinés à la circulation aérienne publique et créés par une personne autre que l'Etat ;
  - aérodromes situés en territoire étranger pour lesquels des zones de dégagement doivent être établies sur le territoire français ;
- > des installations d'aides à la navigation aérienne, de télécommunications aéronautiques et aux installations de la météorologie intéressant la sécurité de la navigation aérienne ;
- > de certains emplacements correspondant à des points de passages préférentiels pour la navigation aérienne.

Les servitudes donne lieu à l'établissement d'un plan de servitudes aéronautiques de dégagement (PSA). En cas d'urgence, des mesures provisoires de sauvegarde peuvent également être mises en œuvre. Ces mesures cessent d'être applicables si, dans un délai de deux ans à compter de leur adoption, elles n'ont pas été reprises dans un PSA régulièrement approuvé.

## 1.2 Références législatives et réglementaires

L'ordonnance n°2010-1307 du 28 octobre 2010 relative à la partie législative du code des transports, a abrogé le titre IV du livre II du code de l'aviation civile relatif aux servitudes aéronautiques pour l'intégrer en « 6ème partie : aviation civile » du code des transports, sous le titre V « Sujétions aux abords des aérodromes ». Si, les dispositions législatives relatives aux servitudes aéronautiques de dégagement figurent depuis cette ordonnance dans le code des transports, les dispositions réglementaires figurent toujours dans le code de l'aviation civile.

### Anciens textes :

Loi du 4 juillet 1935 (art. 12 et 13) établissant des servitudes spéciales, dites servitudes dans l'intérêt de la navigation aérienne (abrogée par la loi n° 58-346 lui substituant le Code de l'aviation civile et commerciale)

Décret n°59-92 du 03 janvier 1959 relatif au régime des aérodromes et aux servitudes aéronautiques

Titre IV du livre II relatif aux servitudes aéronautiques du code de l'aviation civile, notamment les articles R. 241-1, R. 241-2 et R. 242-1 à R. 242-3.

### Textes en vigueur :

Articles L. 6350-1 à L. 6351-5 et L. 6372-8 à L. 6372-10 du code des transports.

Articles R. 241-3 à R. 242-2, D. 241-4 à D. 242-14 et D. 243-7 du code de l'aviation civile.

Arrêté du 7 juin 2007 modifié fixant les spécifications techniques destinées à servir de base à l'établissement des servitudes aéronautiques, à l'exclusion des servitudes radioélectriques.

## 1.3 Décision

Arrêté du ministre chargé de l'aviation civile, en accord s'il y a lieu, avec le ministre des armées  
ou

Décret en Conseil d'Etat si les conclusions du rapport d'enquête ou les avis des services et des collectivités publiques intéressés sont défavorables.

## 1.4 Restriction Défense

Cette catégorie de servitude fait l'objet de restriction défense.

Les données ne sont pas téléchargeables et ne peuvent être consultées qu'à l'échelle communale ou intercommunale. Les actes instituant la servitude doivent être anonymisés.

# 2 Processus de numérisation

## 2.1 Responsable de la production des données numériques

Les responsables de la production des données numériques sont les deux services de la direction générale de l'aviation civile, le service national d'ingénierie aéroportuaire (SNIA) et le service technique de l'aviation civile (STAC). Le service en charge de la diffusion est le SNIA.



## 2.2 Où trouver les documents de base

Standard CNIG SUP : Se reporter au [Standard CNIG SUP](#).

Journal Officiel (les arrêtés et décrets postérieurs à 1990 sont disponibles au [JO électronique](#))

Annexes des PLU et des cartes communales

## 2.3 Principes de numérisation

Seuls les anciens arrêtés sont numérisés.

Les nouveaux arrêtés sont fournis en PDF sur le site de légifrance.

Les nouveaux PSA sont produits directement au format numérique puis imprimés au format papier.

Les anciens PSA ont été régénérés au format numérique à partir des dossiers papier approuvés.

Seuls les anciens PSA de Marseille Provence et de Nice n'ont pas pu être régénérés, les dossiers papier approuvés comportant des erreurs au niveau de l'état des bornes..

Ces deux PSA étant en cours de mise à jour, il a été décidé d'attendre leur prochaine révision pour les diffuser sur le géoportail de l'urbanisme.

## 2.4 Numérisation de l'acte

Archivage : Intégralité de l'acte officiel (arrêté ou décret d'approbation et plans annexés).

Téléversement dans le GPU : Anonymisation des arrêtés et décrets instaurant la SUP pour les aérodromes militaires (ajout d'un carré blanc sur les noms des signataires).

## 2.5 Référentiels géographiques et niveau de précision

Les référentiels utilisés sont :

SYSTEMES DE REFERENCE GEOGRAPHIQUE ET PLANIMETRIQUE			
ZONE	SYSTEME GEODESIQUE	ELLIPSOIDE ASSOCIE	PROJECTION
France Métropolitaine	RGF 93	IAG GRS 1980	Lambert 93
Guadeloupe, Martinique,	WGS 84	IAG GRS 1980	UTM Nord fuseau 20
Guyane	RGFG 95	IAG GRS 1980	UTM Nord fuseau 22
Réunion	RGR 92	IAG GRS 1980	UTM Sud fuseau 40
Mayotte	RGM 04	IAG GRS 1980	UTM Sud fuseau 38

SYSTEMES DE REFERENCE ALTIMETRIQUES	
France Métropolitaine, à l'exclusion de la Corse	IGN 1969
Corse	IGN 1978
Guadeloupe	IGN 1988
Martinique	IGN 1987
Guyane	IGG 1977
Réunion	IGN 1989
Mayotte	SHOM 1953

Précision :

Planimétrie : 1m

Altimétrie : 0.5 m

## 2.6 Numérisation du générateur et de l'assiette

Le générateur est dessiné à partir de l'état des bornes de repérage des axes de bande des pistes.  
Les assiettes sont créées sous mapinfo à partir des lignes d'égales hauteurs obtenues par dessin.

## 3 Référent métier

Ministère de la Transition Écologique et Solidaire  
Direction générale de l'aviation civile  
Direction du transport aérien  
50, rue Henry Farman  
75720 Paris Cedex 15

## RELATIONS AÉRIENNES

### (Installations particulières)

#### I. - GÉNÉRALITÉS

Servitudes aéronautiques instituées pour la protection de la circulation aérienne. Servitudes à l'extérieur des zones de dégagement concernant des installations particulières.

Code de l'aviation civile, 2<sup>e</sup> et 3<sup>e</sup> parties, livre II, titre IV, chapitre IV et notamment les articles R. 244-1 et D. 244-1 à D. 244-4 inclus.

Code de l'urbanisme, article L. 421-J, L. 422-1, L. 422-2, R. 421-38-13 et R. 422-8.

Arrêté interministériel du 31 juillet 1963 définissant les installations dont l'établissement à l'extérieur des zones grevées de servitudes aéronautiques de dégagement est soumis à autorisation du ministre chargé de l'aviation civile et du ministre de la défense (en cours de modification).

Arrêté du 31 décembre 1984 fixant les spécifications techniques destinées à servir de base à l'établissement des servitudes aéronautiques, à l'exclusion des servitudes radioélectriques.

Ministère chargé des transports (direction de l'aviation civile, direction de la météorologie nationale).

Ministère de la défense (direction de l'administration générale, sous-direction du domaine et de l'environnement).

#### II. - PROCÉDURE D'INSTITUTION

##### A. - PROCÉDURE

Applicable sur tout le territoire national (art. R. 244-2 du code de l'aviation civile).

Autorisation spéciale délivrée par le ministre chargé de l'aviation civile ou, en ce qui le concerne, par le ministre chargé des armées pour l'établissement de certaines installations figurant sur les listes déterminées par arrêtés ministériels intervenant après avis de la commission centrale des servitudes aéronautiques.

Les demandes visant des installations exemptées de permis de construire devront être adressées au directeur départemental de l'équipement. Récépissé en sera délivré (art. D. 244-2 du code de l'aviation civile). Pour les demandes visant des installations soumises au permis de construire, voir ci-dessous III-B-2<sup>o</sup>, avant-dernier alinéa.

##### B. - INDEMNISATION

Le refus d'autorisation ou la subordination de l'autorisation à des conditions techniques imposées dans l'intérêt de la sécurité de la navigation aérienne ne peuvent en aucun cas ouvrir un droit à indemnité au bénéfice du demandeur (art. D. 244-3 du code de l'aviation civile).

##### C. - PUBLICITÉ

Notification, dans un délai de deux mois à compter de la date du dépôt de la demande, de la décision ministérielle accordant ou refusant le droit de procéder aux installations en cause.

Le silence de l'administration au-delà de deux mois vaut accord pour les travaux décrits dans la demande, qu'ils soient ou non soumis à permis de construire, sous réserve de se conformer aux autres dispositions législatives et réglementaires.

### III. - EFFETS DE LA SERVITUDE

#### A. - PRÉROGATIVES DE LA PUISSANCE PUBLIQUE

##### 1° Prérogatives exercées directement par la puissance publique

Néant.

##### 2° Obligations de faire Imposées au propriétaire

Obligation pour le propriétaire d'une installation existante constituant un danger pour la navigation aérienne de procéder, sur injonction de l'administration, à sa modification ou sa suppression.

#### B. - LIMITATIONS AU DROIT D'UTILISER LE SOL

##### 1° Obligations passives

Interdiction de créer certaines installations déterminées par arrêtés ministériels qui, en raison de leur hauteur, seraient susceptibles de nuire à la navigation aérienne, et cela en dehors de zones de dégagement.

##### 2° Droits résiduels du propriétaire.

Possibilité pour le propriétaire de procéder à l'édification de telles installations, sous conditions, si elles ne sont pas soumises à l'obtention du permis de construire et à l'exception de celles relevant de la loi du 15 juin 1906 sur la distribution d'énergie et de celles pour lesquelles les arrêtés visés à l'article D. 244-1 institueront des procédures spéciales, de solliciter une autorisation à l'ingénieur en chef des ponts et chaussées du département dans lequel les installations sont situées.

La décision est notifiée dans un délai de deux mois à compter de la date de dépôt de la demande ou, le cas échéant, du dépôt des pièces complémentaires. Passé ce délai, l'autorisation est réputée accordée pour les travaux décrits dans la demande, sous réserve toutefois de se conformer aux autres dispositions législatives ou réglementaires (art. D. 244-1, alinéa 1, du code de l'aviation civile).

Si les constructions sont soumises à permis de construire et susceptibles en raison de leur emplacement et de leur hauteur de constituer un obstacle à la navigation aérienne et qu'elles sont à ce titre soumises à autorisation du ministre chargé de l'aviation civile ou de celui chargé des armées en vertu de l'article R. 244-1 du code de l'aviation civile, le permis de construire ne peut être accordé qu'avec l'accord des ministres intéressés. Cet accord est réputé donné faute de réponse dans un délai d'un mois suivant la transmission de la demande de permis de construire par l'autorité chargée de son instruction (art. R. 421-38-13 du code de l'urbanisme).

Si les travaux envisagés sont exemptés de permis de construire, mais soumis au régime de déclaration en application de l'article L. 422-2 du code de l'urbanisme, le service instructeur consulte l'autorité mentionnée à l'article R. 421-38-13 dudit code. L'autorité ainsi consultée fait connaître son opposition ou les prescriptions qu'elle demande dans un délai d'un mois à dater de la réception de la demande d'avis par l'autorité consultée. A défaut de réponse dans ce délai, elle est réputée avoir émis un avis favorable (art. R. 422-8 du code de l'urbanisme).





**MINISTÈRE DE LA DÉFENSE**

Metz, le **09 NOV. 2015**  
N°508 010/DEF/EMZD Metz/D.AFM/B.SEU/NP

Le général de corps d'armée Jean-Louis PACCAGNINI,  
gouverneur militaire de Metz,  
officier général de zone de défense et de sécurité Est,  
commandant de zone Terre Nord-est,  
commandant des forces françaises  
et de l'élément civil stationnés en Allemagne

à

Monsieur le directeur départemental des territoires et de la mer du Nord.

**OBJET** : Aubigny-au-Bac (59) – POS/PLU.

**REFERENCE** : Lettre du 25/09/2015.

**P. JOINTE** : Un plan.

Par correspondance visée en référence, vous m'avez demandé de vous indiquer, afin de les porter à la connaissance du maire de Aubigny-au-Bac les éléments visés à l'article R 121-1 du code de l'urbanisme et autres informations relevant de ma compétence, utiles à la révision de son plan d'occupation des sols valant transformation en plan local d'urbanisme.

En réponse, j'ai l'honneur de vous faire connaître qu'aucun immeuble militaire n'est implanté sur ce ban communal. Toutefois, ce dernier est grevé par les servitudes suivantes relevant de ma compétence :

- T4 – T5 – T7, rayon des 24 km, imposant une altitude limite à ne pas dépasser de 224 mètres NGF – aérodrome de Cambrai-Epinoy – décret du 7 mai 1981,
- T7, rayon des 24 km, imposant une altitude limite à ne pas dépasser de 252 mètres NGF – aérodrome de Cambrai-Niergnies – arrêté interministériel du 23/08/1973,
- PT2 – Centre d'émission radar SRE-NG – aérodrome de Cambrai-Epinoy – décret du 15/11/1991,  
gérées par l'unité de soutien de l'infrastructure de la défense de Lille – 20, rue du Réduit – 59046 Lille cedex
- PT2 – faisceau hertzien de Douai/quartier Corbinenu (59) à Grougis/Marchavenne (62) – décret du 01/09/1989, gérée par la direction interarmées des réseaux d'infrastructure et des systèmes d'information de Metz – quartier de Lattre de Tassigny – CS 70023 – 57044 Metz cedex 1.

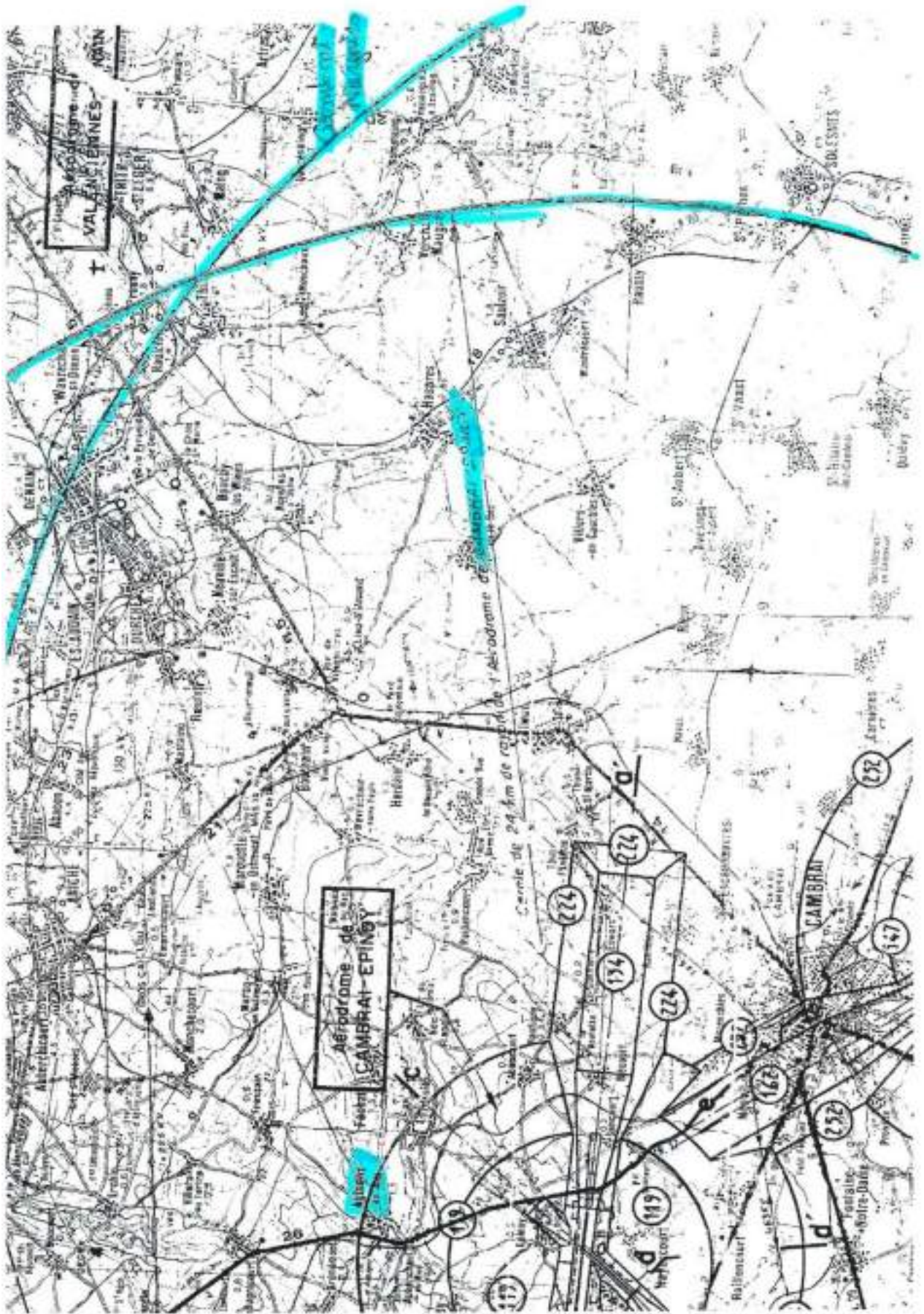
...



En conséquence, je ne souhaite pas être associé aux réunions du groupe de travail en charge de la révision de ce document d'urbanisme mais désire recevoir, pour avis, le projet arrêté.

  
Par délégué  
le lieutenant-colonel Eric FALLON  
chef de la division appui au fonctionnement du ministère

COPIES :  
USID Lille  
DIRISI Metz  
COMB4D Lille



# Servitude PT2

*Servitude de protection des centres radio-électriques  
d'émission et de réception contre les obstacles*



Recours, tentatives, travaux et logement  
Énergie et climat Développement durable  
Prévention des risques Infrastructures, transports et mer

**Présent  
pour  
l'avenir**



Credit photo : Magnus Månsson

Ministère de l'Écologie, du Développement durable,  
des Transports et du Logement

[www.developpement-durable.gouv.fr](http://www.developpement-durable.gouv.fr)



# SERVITUDES DE TYPE PT2

## SERVITUDES DE PROTECTION DES CENTRES RADIO-ELECTRIQUES D'ÉMISSION ET DE RÉCEPTION CONTRE LES OBSTACLES

Servitudes reportées en annexe de l'article R. 126-1 du Code de l'urbanisme dans les rubriques :

II - Servitudes relatives à l'utilisation de certaines ressources et équipements  
E - Télécommunications

### 1 - Fondements juridiques

#### 1.1 - Définition

Afin d'assurer le bon fonctionnement des réseaux, des servitudes sont instituées en application des articles L. 54 à L. 56-1 du code des postes et des communications électroniques afin de protéger les centres radioélectriques contre les obstacles physiques susceptibles de gêner la propagation des ondes.

Il convient de distinguer deux régimes :

- les servitudes instituées au bénéfice des centres radioélectriques concernant la défense nationale ou la sécurité publique (articles L.54 à L.56 du code des postes et des communications électroniques);
- les servitudes instituées au bénéfice des centres radioélectriques appartenant à des opérateurs privés (article L.56-1 du code des postes et des communications électroniques). Cependant, en l'absence de décret d'application de l'article L.62-1 du code des postes et des communications électroniques, les exploitants des réseaux de communications électroniques ouverts au public ne peuvent bénéficier de servitudes radioélectriques à ce jour.

Un plan d'établissement des servitudes approuvé par décret fixe les zones qui sont soumises à servitudes. **Quatre types de zone** peuvent être créés :

- des zones primaires de dégagement et/ou zones secondaires de dégagement autour de chaque station émettrice ou réceptrice d'ondes radioélectriques utilisant des aériens directifs, ainsi qu'autour des laboratoires et centres de recherches radioélectriques;
- des zones spéciales de dégagement entre deux centres assurant une liaison radioélectrique par ondes de fréquence supérieure à 30 mégahertz (c'est-à-dire de longueur d'onde inférieure à 10 mètres);
- des secteurs de dégagement autour des stations de radiorepérage ou de radionavigation d'émission ou de réception.

La servitude a pour conséquence :

- l'obligation, **dans toutes ces zones**, pour les propriétaires de procéder si nécessaire à la suppression ou la modification de bâtiments constituant des immeubles par nature en application des articles 518 et 519 du code civil. A défaut d'accord amiable, l'administration pourra procéder à l'expropriation de ces immeubles;
- l'interdiction, **dans toutes ces zones**, de créer des obstacles fixes ou mobiles dont la partie la plus haute excède les cotes fixées par le décret de servitudes sans autorisation du ministre qui exploite ou contrôle le centre;
- l'interdiction, **dans la zone primaire de dégagement** :
  - d'une station de sécurité aéronautique ou d'un centre radiogoniométrique, de créer ou de conserver tout ouvrage métallique fixe ou mobile, des étendues d'eau ou de liquides de toute nature pouvant perturber le fonctionnement de cette installation ou de cette station;
  - d'une station de sécurité aéronautique, de créer ou de conserver des excavations artificielles pouvant perturber le fonctionnement de cette station.
- l'interdiction, **dans la zone spéciale de dégagement**, de créer des constructions ou des obstacles situés au-dessus d'une ligne droite située à 10 mètres au-dessous de celle joignant les aériens d'émission et de réception, sans cependant que la limitation de hauteur imposée à une construction puisse être inférieure à 25 mètres.

## 1.2 - Références législatives et réglementaires

Textes en vigueur :

Articles L. 54 à L. 56-1 du code des postes et des communications électroniques;  
Article L. 5113-1 du code de la défense;  
Articles R. 21 à R. 26 et R.39 du code des postes et des communications électroniques.

## 1.3 - Bénéficiaires et gestionnaires

Bénéficiaires	Gestionnaires
Ministères et exploitants publics de communications électroniques	

## 1.4 - Procédures d'instauration, de modification ou de suppression

**Servitudes instituées au bénéfice des centres radioélectriques concernant la défense nationale ou la sécurité publique :**

- Demande du ministre intéressé ou de l'exploitant public de communications électroniques;
- Arrêté préfectoral désignant les communes sur le territoire desquelles les agents qualifiés sont autorisés à procéder à une étude préliminaire;
- Enquête publique de droit commun;
- Avis de l'Agence nationale des fréquences (ANFR);
- Accord préalable du ministre du développement industriel et scientifique et du ministre de l'agriculture requis;
- Approbation par :
  - par décret pris sous le contreseing du ministre intéressé et du ministre de la construction si accord préalable du ministre du développement industriel et scientifique et du ministre de l'agriculture;
  - par décret en Conseil d'État à défaut d'accord.

Les modifications de nature à entraîner un changement d'assiette ou une aggravation de la servitude obéissent au principe de parallélisme des formes et doivent donc être opérées conformément à la procédure d'instauration. En re-



vanche, les servitudes peuvent être réduites ou supprimées par simple décret, sans qu'il y ait lieu de procéder à enquête publique.

#### **Servitudes instituées au bénéfice des centres radioélectriques appartenant à des opérateurs privés :**

- Demande du ministre intéressé ou de l'exploitant public de communications électroniques;
- Élaboration du plan de protection pour les centres de réception radio-électriques concernés contre les perturbations électromagnétiques déterminant les terrains sur lesquels s'exercent ces servitudes;
- Avis de l'Agence nationale des fréquences;
- Enquête publique réalisée conformément au chapitre III du titre II du livre Ier du code de l'environnement;
- Avis des conseils municipaux concernés;
- Information des propriétaires des motifs qui justifient l'institution de la servitude et le choix de l'emplacement. Les propriétaires disposent d'un délai minimum de trois mois pour présenter leurs observations;
- Approbation par arrêté préfectoral.

En l'absence de décret d'application des articles L 56-1 et L 62-1 du code des postes et des communications électroniques, les exploitants des réseaux de communications électroniques ouverts au public ne peuvent bénéficier de servitudes radioélectriques à ce jour.

## **1.5 - Logique d'établissement**

### **1.5.1 - Les générateurs**

Le centre radioélectrique d'émission et de réception.

La limite du centre radioélectrique est constituée par le contour du polygone de surface minimum englobant tous les éléments rayonnants ou collecteurs existants ou projetés. La superficie d'un centre ne peut toutefois excéder une certaine surface. La distance entre deux points quelconques du contour représentant la limite du centre ne doit pas excéder 2 000 mètres. Dans le cas contraire, l'ensemble des éléments rayonnants ou collecteurs doit être fractionné en plusieurs îlots dont les limites particulières répondent à cette condition. Les zones de servitudes sont alors déterminées à partir de la limite de chacun de ces îlots.

### **1.5.2 - Les assiettes**

L'assiette comprend les zones primaires de dégagement, les zones secondaires de dégagement, les zones spéciales de dégagement et les secteurs de dégagement.

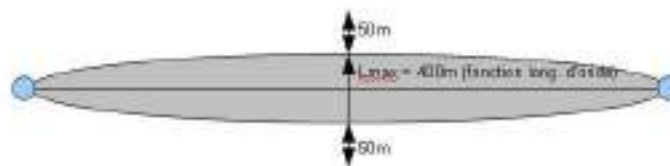
#### **Distance maximale séparant la limite d'un centre radioélectrique et le périmètre des zones de servitudes :**

Cette distance ne peut excéder :

- 2 000 mètres dans le cas d'une zone secondaire de dégagement;
- 400 mètres dans le cas d'une zone primaire de dégagement entourant une installation de sécurité aéronautique ou un centre radiogoniométrique;
- 200 mètres dans le cas d'une zone primaire de dégagement entourant un centre autre que ceux précités;
- 5 000 mètres dans le cas d'un secteur de dégagement.

### Largeur maximale d'une zone spéciale de dégagement protégeant une liaison radioélectrique :

Cette largeur entre deux points fixes comptée perpendiculairement à l'axe du trajet des ondes radioélectriques ne peut excéder 50 mètres de part et d'autre de l'ellipse du faisceau hertzien.



En pratique, on assimile le faisceau à une bande et l'assiette ne dépassera pas 50m de part et d'autre de l'axe :



### Largeur maximale d'un secteur de dégagement protégeant une station de radiorepérage ou de radionavigation :

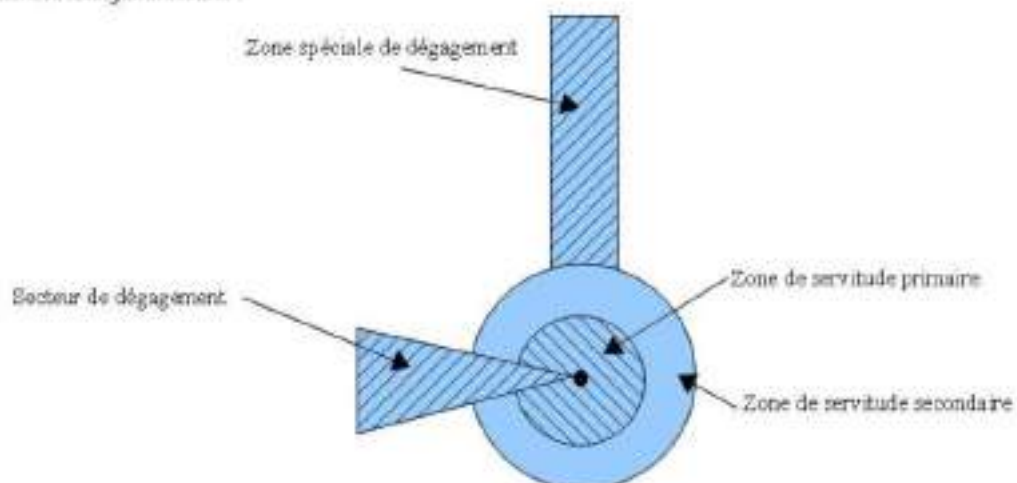
Cette largeur ne peut excéder la largeur du secteur angulaire exploré par la station, augmenté, s'il y a lieu, d'une marge de sécurité d'un degré au plus au-delà des deux limites de ce secteur.

## 2 - Bases méthodologiques de numérisation

### 2.1 - Définition géométrique

#### 2.1.1 - Les générateurs

- 1) Centres/stations d'émission et de réception : le générateur est soit un objet de type polygone, soit un point.
- 2) Entre deux centres assurant une liaison radioélectrique : le générateur est constitué par une ligne reliant les centres des générateurs.



## 2.1.2 - Les assiettes

1) Centres/stations d'émission et de réception :

Les assiettes sont constituées par :

- des tampons pour les zones primaires et secondaires de dégagement
- secteurs angulaires pour les zones spéciales de dégagement,

2) Entre deux centres assurant une liaison radioléctrique :

L'assiette est matérialisée par un polygone créé par un tampon autour du générateur reliant les centres des générateurs.

## 2.1.3 - Cas de discontinuité de servitude générée par une liaison hertzienne

La servitude PT2 peut être interrompue lorsque les altitudes de propagation sont suffisamment hautes sur le tronçon pour ne pas nécessiter d'interdiction ou de limitation de construction de bâtiments élevés.

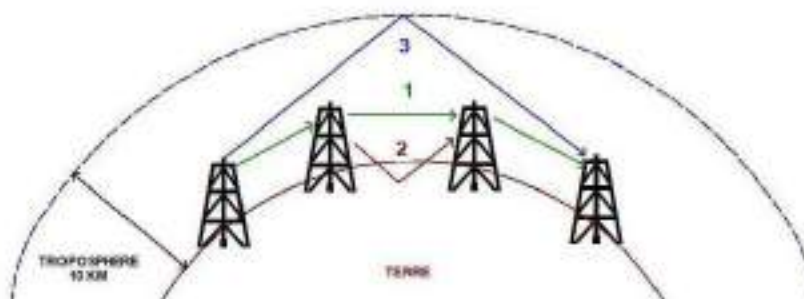
Les ondes hertziennes se propagent directement (1) ou sont réfléchies par le sol (2) ou par les couches atmosphériques (3). Dans le cas d'une réflexion troposphérique le trajet du faisceau entre deux antennes comporte une phase ascendante suivie d'une phase descendante. Certains actes d'institution de SUP PT2 évitent alors de grever les communes situées en milieu de parcours et n'instaurent la servitude que sur les premiers 10 à 30 kilomètres en début et en fin de liaison.

De même, pour un émetteur situé en altitude ou selon une topographie favorable, la protection du faisceau ne sera nécessaire qu'en plaine, sur la partie terminale de la liaison, à proximité du récepteur.

Le fait d'en tenir compte lors de l'établissement des listes de servitudes et des plans communaux annexés aux documents d'urbanisme évite d'allonger inutilement la durée d'instruction des demandes de permis de construire qui nécessiteraient sinon des avis des gestionnaires et prolongerait le temps d'instruction.

Dans tous les cas, la numérisation doit rester conforme au décret, présentant une interruption ou pas du faisceau.

- 1 : propagation par onde directe (y compris par antennes relais)
- 2 : propagation par onde de sol
- 3 : propagation par onde troposphérique



## 2.2 - Référentiels géographiques et niveau de précision

**Référentiels :** Les centres / stations sont des objets facilement identifiables sur le terrain. Il est conseillé de faire le report en s'appuyant sur les référentiels à grande échelle : BD Orthophotoplan et/ou la BD Topo (couche bâtiments).

**Précision :** Échelle de saisie maximale, le cadastre  
Échelle de saisie minimale, 1/ 5000

## 3 - Numérisation et intégration

### 3.1 - Numérisation dans MapInfo

#### 3.1.1 - Préalable

Télécharger à partir du site du PND Urbanisme ([http://ads.info.application.i2/rubrique.php?id\\_rubrique=178](http://ads.info.application.i2/rubrique.php?id_rubrique=178)) les documents suivants :

- la documentation sur la structure des fichiers MapInfo,
- les modèles de fichiers MapInfo (actes, générateurs, assiettes, liens sup / communes).

#### 3.1.2 - Saisie de l'acte

Ouvrir le fichier modèle XX\_ACT.tab puis l'enregistrer sous le nom PT2\_ACT.tab.

Saisir les données alphanumériques liées aux actes conformément aux consignes de saisie figurant au **chapitre 2** du document *Structure des modèles mapinfo.odt*.

#### 3.1.3 - Numérisation du générateur

##### ▪ Recommandations :

Privilégier :

- la numérisation au niveau départemental,

##### ▪ Précisions liées à GéoSUP :

3 types de générateur sont possibles pour une sup PT2 :

- un point : correspondant au centroïde du récepteur / émetteur (ex. : une antenne),
- une polyligne : correspondant au tracé d'un centre d'émission / réception de type linéaire,
- un polygone : correspondant au tracé des installations du centre d'émission / réception de type surfacique (ex. : un bâtiment technique).


Remarque : plusieurs générateurs et types de générateurs sont possibles pour une même servitude PT2 (ex. : une antenne et son local technique).

##### ▪ Numérisation :


Ouvrir le fichier XX\_SUP\_GEN.tab puis l'enregistrer sous le nom PT2\_SUP\_GEN.tab.




Si le générateur est de type ponctuel :

- placer le symbole sur le centre du centre récepteur à l'aide de l'outil symbole  (police MapInfo 3.0 Compatible, taille 12, symbole point, couleur noir).

Si le générateur est de type linéaire :

- dessiner le tracé d'un centre d'émission / réception à l'aide de l'outil polyligne  (trait continu, couleur noir, épaisseur 1 pixel).

Si le générateur est de type surfacique :

- dessiner les installations du centre d'émission / réception à l'aide de l'outil polygone  (trame transparente, ligne continu, épaisseur 1 pixel).

Si plusieurs générateurs sont associés à une même servitude :

- dessiner les différents générateurs à l'aide des outils précédemment cités puis assembler les en utilisant l'option Objets / Assembler. Penser ensuite à compacter la table MapInfo.

**Remarque :** ne pas assembler des générateurs de types différents (ex. : un point avec une surface). Les générateurs assemblés doivent être similaires pour pouvoir être importés dans GéoSUP.

#### ▪ Saisie des données alphanumériques associées :

Saisir les données alphanumériques liées à la création du générateur conformément aux consignes de saisie figurant au **chapitre 3** du document *Structure des modèles mapinfo.odt*.

Si plusieurs générateurs sont associés à une même servitude le champ NOM\_SUP devra être saisi de façon similaire pour tous les objets créés. En revanche le champ NOM\_GEN devra être saisi de façon distinct.

Pour différencier le type de représentation graphique du générateur dans GéoSUP, le champ CODE\_CAT doit être alimenté par un code :

- PT2 pour les centres radioélectriques d'émission et de réception contre les obstacles.

### 3.1.4 - Création de l'assiette

#### ▪ Précisions liées à GéoSUP :

Plusieurs types d'assiettes sont possibles pour une SUP PT2 :


	Equivalent dans GéoSUP
une zone spéciale de dégagement	un faisceau
une zone de servitude primaire	une zone de servitude primaire
une zone de servitude secondaire	une zone de servitude secondaire
un secteur de dégagement	une zone spéciale de dégagement

#### ▪ Numérisation :

Ouvrir le fichier XX\_ASS.tab puis l'enregistrer sous le nom PT2\_ASS.tab.




Si l'assiette est une zone spéciale de dégagement :

- dessiner la zone spéciale de dégagement (le faisceau) allant de l'émetteur vers le récepteur à l'aide de l'outil polygone  (trame transparente, ligne continu, épaisseur 1 pixel).

Si l'assiette est une zone de servitude primaire, secondaire ou un secteur de dégagement :

- créer à partir du générateur ponctuel représentant l'émetteur (antenne ponctuelle du fichier PT2\_SUP\_GEN.tab) ; une zone tampon de x mètres correspondant à la zone de servitude primaire ou secondaire mentionnée dans l'arrêté. Utiliser l'option *Objet / Tampon de Mapinfo*.

Si l'assiette est un secteur de dégagement (secteur angulaire) :

- dessiner le secteur angulaire correspondant au secteur de dégagement à l'aide de l'outil polygone  (trame transparente, ligne continu, épaisseur 1 pixel).

Si plusieurs assiettes sont associés à une même servitude :

- dessiner les différentes assiettes à l'aide des méthodes précédemment citées puis les assembler en utilisant l'option *Objets / Assembler*. Penser ensuite à compacter la table *Mapinfo*.

#### ▪ Saisie des données alphanumériques associées :

Saisir les données alphanumériques liées aux générateurs conformément aux consignes de saisie figurant au **chapitre 4** du document *Structure des modèles mapinfo.odt*.

Important :

Pour différencier le type de représentation graphique de l'assiette dans GeoSup, le champ `CODE_CAT` doit être alimenté par un code :

- **PT2** : pour les centres radioélectriques d'émission et de réception contre les obstacles.

Pour différencier le type d'assiette (zone spéciale de dégagement, zone de servitude primaire, zone de servitude secondaire, secteur de dégagement), le champ `TYPE_ASS` doit être en adéquation avec le type de catégorie saisi dans le champ `CODE_CAT` :

- pour la catégorie **PT2 - Télécom. obstacles** le champ `TYPE_ASS` doit prendre la valeur : **Faisceau** ou **Zone de servitude primaire** ou **Zone de servitude secondaire** ou **Zone spéciale de dégagement** (en respectant la casse).

### 3.1.5 - Lien entre la servitude et la commune




Ouvrir le fichier `XX_LIENS_SUP_COM.tab` puis l'enregistrer sous le nom `PT2_SUP_COM.tab`.




Saisir toutes les communes impactées par l'emprise (assiette) de la servitude, conformément aux consignes de saisie figurant au **chapitre 5** du document *Structure des modèles mapinfo.odt*.


## 3.2 - Données attributaires

Consulter le document de présentation au paragraphe "règles de nommage des objets" (page 6/11) ainsi que le modèle conceptuel SUP du CNIG et/ou le standard COVADIS SUP.

### 3.3 - Sémiologie

Type de générateur	Représentation cartographique	Précision géométrique	Couleur
Ponctuel (ex. : une antenne)		Rond de couleur violette	Rouge : 128 Vert : 125 Bleu : 255
Linéaire (ex. : un centre de réception / émission)		Polyligne double de couleur violette et d'épaisseur égale à 2 pixels	Rouge : 128 Vert : 125 Bleu : 255
Surfacique (ex. : un centre de réception / émission)		Polygone composée d'un carroyage de couleur violette et transparent Trait de contour continu de couleur violette et d'épaisseur égal à 2 pixels	Rouge : 128 Vert : 125 Bleu : 255

Type d'assiette	Représentation cartographique	Précision géométrique	Couleur
Surfacique ex. : une zone spéciale de dégagement (ou : <i>façceau</i> dans GéoSUP)		Polygone composée d'une trame hachurée à 45° de couleur violette et transparente Trait de contour continu de couleur violette et d'épaisseur égal à 2 pixels	Rouge : 128 Vert : 125 Bleu : 255
Zone tampon (ex. : une zone de servitude primaire)		Zone tampon composée d'une trame hachurée à 45° de couleur violette et transparente Trait de contour continu de couleur violette et d'épaisseur égal à 2 pixels	Rouge : 128 Vert : 125 Bleu : 255
Zone tampon (ex. : une zone de servitude secondaire)		Zone tampon composée d'une trame hachurée à 45° de couleur violette et transparente Trait de contour continu de couleur violette et d'épaisseur égal à 2 pixels	Rouge : 128 Vert : 125 Bleu : 255
Secteur angulaire ex. : un secteur de dégagement (ou : <i>zone spéciale de dégagement</i> dans GéoSUP)	 $0 < \alpha < 360^\circ$	Secteur angulaire composée d'une trame hachurée à 45° de couleur violette et transparente Trait de contour continu de couleur violette et d'épaisseur égal à 2 pixels	Rouge : 128 Vert : 125 Bleu : 255

Cas particulier où le secteur angulaire fait 360°		Zone tampon composée d'une trame hachurée à 45° de couleur violette et transparente Trait de contour continu de couleur violette et d'épaisseur égal à 2 pixels	
---	---	--	--

### 3.4 - Intégration dans GéoSup

Importer les fichiers Mapinfo dans l'ordre suivant :

- les actes,
- les sup et les générateurs,
- les assiettes,
- les liens sup / communes.

conformément aux consignes figurant **aux chapitres 4, 5, 6, et 7** du document *Import\_GeoSup.odt*.

Répertoire des servitudes radioélectriques

DEPARTEMENT COMMUNE: AUBIGNY-AU-BAC (59046) servitude: PT1 Type servitude: PT2 Type servitude: PT2LH

N°	D/A	Date	Type	Gestion	Latitude	Longitude	Alt. (NGF)	Nom de la station et N° ANFR	Extrémité FH : Nom de la station et N° ANFR
12748	D	01/08/89	PT2LH	MDD	0° 0' 0"	0° 0' 0"	0.0 m	GROUGIS/MARCHAUVENNE 0020570002	DOUAI (590080004)
Communes grevées :									
BECQUIGNY(02061), BOHAIN-EN-VERMANDOIS(02096), GROUGIS(02358), MENNEVRET(02476), SEBONCOURT(02703), VAUX-ANDIGNY(02789), ABAMCOURT(59001), AUBIGNY-AU-BAC(59026), AWOINGT(59039), BANTIGNY(59048), BUGNICOURT(59117), BUSIGNY(59118), CAMBRAI(59122), CANTIN(59126), CATTENIERES(59136), CAUROIR(59141), CLARY(59149), CUVILLERS(59167), DOUAI(59176), ESCAUDOEUVRÉS(59206), ESTOURMEL(59213), FERIN(59220), FONTAINE-AU-PIRE(59243), FRESSAIN(59254), FRESSIES(59255), GOEULZIN(59263), HEM-LENGLET(59300), LAMBRES-LEZ-DOUAI(59329), LIGNY-EN-CAMBRESIS(59349), MARETZ(59382), MONTIGNY-EN-CAMBRESIS(59413), RAMILLIES(59462).									

N°	D/A	Date	Type	Gestion	Latitude	Longitude	Alt. (NGF)	Nom de la station et N° ANFR	Extrémité FH : Nom de la station et N° ANFR
8716	D	15/11/91	PT2	MDD	0° 0' 0"	0° 0' 0"	0.0 m	HAYNECOURT 0590512006	
Communes grevées :									
ABANCOURT(59001), AUBENCHEUL-AU-BAC(59023), AUBIGNY-AU-BAC(59026), BANTIGNY(59048), BECOURT(59086), FONTAINE-NOTRE-DAME(59244), FRESSIES(59255), HAYNECOURT(59294), HEM-LENGLET(59300), NEUVILLE-SAINT-REMY(59428), RAILLENCOURT-SAINTE-OLLE(59488), SAILLY-LEZ-CAMBRAI(59621), SANCCOURT(59632), TILLOY-LEZ-CAMBRAI(59697), BOURLON(62164), EPINOY(62298), MARQUION(62569), OISY-LE-VERGER(62638), SAUCHY-CAUCHY(62780), SAUCHY-LESTREE(62781).									

Coordonnées des différents services propriétaires et gestionnaires de servitudes :

N°	Nom du gestionnaire	Adresse	Code Postal	Ville	Téléphone	Télexcopie
MDD	Ministère de la Défense-CNGF Cellule Sites et Servitudes	Base des Loges BP 40202 8 Av du président Kennedy	78100	ST GERMAIN EN LAYE CEDEX	01.34.93.63.51	01.34.93.64.32

Les informations fournies dans la base de données **SERVITUDES**, résultant de la mise en oeuvre de la procédure prévue par l'article R20-44-11 5° du code des postes et communications électroniques, sont des fichiers administratifs dont la fiabilité n'est pas garantie. Cela vaut notamment pour les coordonnées géographiques : il convient de rappeler que ce sont les plans et décrets de servitudes qui sont les documents de référence en la matière.


Pour des renseignements plus complets (tracé exact des servitudes, contraintes existantes à l'intérieur des zones de servitudes), les documents d'urbanisme sont consultables auprès des DDE et des mairies. En effet, l'ANFR notifie systématiquement les plans et décrets de servitudes aux DDE et aux préfetures (en charge de la diffusion aux mairies) pour que soient mis à jour les documents d'urbanisme. Les copies des plans et décrets peuvent être consultés aux archives nationales (adresse ci-dessous).

Mors zones de servitudes, d'autres contraintes peuvent s'appliquer (cf. article L.112.12 du code de la construction relatif à la réception de la radiodiffusion). Concernant d'éventuelles interférences avec des stations radioélectriques non protégées par des servitudes, le site [www.cartoradio.fr](http://www.cartoradio.fr) recense les stations hormis celles dépendant de l'Aviation Civile et des ministères de la Défense et de l'Intérieur.



# Servitude INT1

Servitudes instituées au voisinage des cimetières



Personnes, territoires, habitats et logement  
Énergie et climat  
Prévention des risques  
Développement durable  
Infrastructures, transports et logement

Présent  
pour  
l'avenir



Cécil photo - Olympe Photo

Ministère de l'Écologie, du Développement durable,  
des Transports et du Logement

[www.developpement-durable.gouv.fr](http://www.developpement-durable.gouv.fr)

# SERVITUDES DE TYPE INT1

## SERVITUDES RELATIVES A LA PROTECTION DES CIMETIERES

Servitudes reportées en annexe de l'article R. 126-1 du Code de l'urbanisme dans les rubriques :

- IV - Servitudes relatives à la salubrité et à la sécurité publique
- B - Salubrité publique
- a) Cimetières

## 1 - Fondements juridiques

### 1.1 - Définition

Les servitudes instituées par l'article L. 2223-5 du code général des collectivités territoriales au voisinage des cimetières s'étendent dans un rayon de 100 mètres autour des nouveaux cimetières transférés hors des communes.

Dans ce rayon :

- nul ne peut, sans autorisation, élever aucune habitation ni creuser aucun puits;
- les bâtiments existants ne peuvent être ni restaurés ni augmentés sans autorisation;
- les puits peuvent, après visite contradictoire d'experts, être comblés par arrêté du préfet à la demande du maire.

Cette servitude n'a pas pour effet de rendre les terrains compris dans ce rayon inconstructibles mais seulement d'imposer l'obtention d'une autorisation préalable délivrée par le maire en application de l'article R. 425-13 du code de l'urbanisme.

Conformément à l'article R. 425-13, lorsque le projet porte sur une construction située à moins de 100 mètres d'un cimetière transféré, le permis de construire, le permis d'aménager ou la décision prise sur la déclaration préalable tient lieu de l'autorisation prévue par l'article L. 2223-5 du code général des collectivités territoriales dès lors que la décision a fait l'objet d'un accord du maire, si celui-ci n'est pas l'autorité compétente pour délivrer le permis.

### 1.2 - Références législatives et réglementaires

**Anciens textes :**

Article L. 361-4 et R. 361-5 du code des communes  
Articles R. 421-38-19 et R. 422-8 du code de l'urbanisme

**Textes en vigueur :**

Articles L. 2223-5 et R. 2223-7 du code général des collectivités territoriales  
Article R. 425-13 du code de l'urbanisme

### 1.3 - Bénéficiaires et gestionnaires

Dernière actualisation : 13/06/2013

2/8

Bénéficiaires	Gestionnaires
Les communes	Le préfet Le maire

## 1.4 - Procédures d'instauration, de modification ou de suppression

La servitude s'applique directement sans qu'une mesure réglementaire (décret ou arrêté) ne soit nécessaire.

## 1.5 - Logique d'établissement

### 1.5.1 - Les générateurs

Les cimetières nouveaux transférés hors des communes.

Il faut entendre par « nouveaux cimetières transférés hors des communes » :

- les cimetières transférés hors des parties agglomérées des communes rurales ou urbaines;
- les cimetières existants non transférés respectant les distances requises par rapport aux habitations et aux puits.

En revanche, la règle ne s'applique pas aux cimetières situés en agglomération qui n'auraient pas été transférés en application du décret du 23 prairial an XII relatif au lieu d'inhumation.

### 1.5.2 - Les assiettes

Rayon de 100 mètres à partir de la limite des cimetières.

## 2 - Bases méthodologiques de numérisation

### 2.1 - Définition géométrique

#### 2.1.1 - Les générateurs

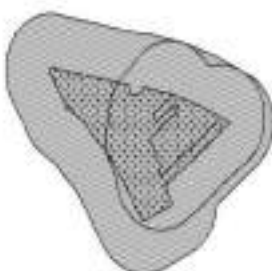
Le générateur d'un cimetière concerné par la servitude INT1 est l'emprise au sol de sa délimitation.

Il est conseillé de sélectionner dans l'information cimetière de la composante topographique du RGE (BD Topo), les emprises concernées par la servitude. Il s'agit d'objets de type surfacique.



### 2.1.2 - Les assiettes

A partir de l'emprise du cimetière concerné par la servitude (déplacé ou extension), l'assiette est un polygone de type zone tampon ou buffer. Son application est un rayon de 100 mètres généré depuis le contour de l'emprise du cimetière.



REFAIRE LE SCHEMA

## 2.2 - Référentiels géographiques et niveau de précision

**Référentiels :** La composante topographique du référentiel à grande échelle (BD TOPO)

**Précision :** Échelle de saisie maximale, le 1/5000  
Échelle de saisie minimale, le 1/5000  
Métrique

## 3 - Numérisation et intégration

### 3.1 - Numérisation dans MapInfo

#### 3.1.1 - Préalable

Télécharger à partir du site du PND Urbanisme ([http://ads.info.application.i2/rubrique.php?id\\_rubrique=178](http://ads.info.application.i2/rubrique.php?id_rubrique=178)) les documents suivants :



- la documentation sur la structure des fichiers MapInfo,
- les modèles de fichiers MapInfo (actes, générateurs, assiettes, liens sup / communes).

### 3.1.2 - Saisie de l'acte

Cette servitude n'étant instituée par aucun acte, sa saisie informatique est sans objet (cf §1.4).

### 3.1.3 - Numérisation du générateur

#### ▪ Recommandations :

Privilégier :

- la numérisation au niveau départemental

#### ▪ Précisions liées à GéoSUP :

1 seul type de générateur est possible pour une sup INT1 :


- un polygone : correspondant au périmètre du cimetière de type surfacique.

Remarque : plusieurs générateurs de type surfacique sont possibles pour une même servitude INT1 (ex. : succession de cimetières).

#### ▪ Numérisation :

Ouvrir le fichier XX\_SUP\_GEN.tab puis l'enregistrer sous le nom INT1\_SUP\_GEN.tab.

Le générateur est de type surfacique :

- dessiner le périmètre du cimetière à l'aide de l'outil polygone  (trame transparente, ligne continu, épaisseur 1 pixel).

Si plusieurs générateurs sont associés à une même servitude :

- dessiner les différents générateurs à l'aide des outils précédemment cités puis assembler les en utilisant l'option Objets / Assembler. Penser ensuite à compacter la table MapInfo.

Remarque : ne pas assembler des générateurs de types différents (ex. : un point avec une surface). Les générateurs assemblés doivent être similaires pour pouvoir être importés dans GéoSUP.

#### ▪ Saisie des données alphanumériques associées :

Saisir les données alphanumériques liées à la création du générateur conformément aux consignes de saisie figurant au **chapitre 3** du document *Structure des modèles mapinfo.odt*.

Si plusieurs générateurs sont associés à une même servitude le champ NOM\_SUP devra être saisi de façon similaire pour tous les objets créés. En revanche le champ NOM\_GEN devra être saisi de façon distinct.

Pour différencier le type de représentation graphique du générateur dans GéoSUP, le champ CODE\_CAT doit être alimenté par un code :

- INT1 pour les cimetières.



### 3.1.4 - Création de l'assiette

#### • Précisions liées à GéoSUP :

1 seul type d'assiette est possible pour une sup INT1 :

- un polygone : correspondant à la zone de protection du cimetière.

#### • Numérisation :

L'assiette d'une servitude INT1 est une zone de protection de x mètres (selon l'arrêté) tracé tout autour du générateur :

- une fois la numérisation des générateurs entièrement achevée, faire une copie du fichier INT1\_SUP\_GEN.tab et l'enregistrer sous le nom INT1\_ASS.tab,  
- ouvrir le fichier INT1\_ASS.tab puis créer un tampon de x mètres (selon l'arrêté) en utilisant l'option Objet / Tampon de Mapinfo.

Modifier ensuite la structure du fichier INT1\_ASS.tab conformément aux consignes de saisie figurant au chapitre 4 du document Structure des modèles mapinfo.odt tout en gardant les champs NOM\_SUP, CODE\_CAT, NOM\_GEN.

#### • Saisie des données alphanumériques associées :

Saisir les données alphanumériques liées aux générateurs conformément aux consignes de saisie figurant au **chapitre 4** du document *Structure des modèles mapinfo.odt*.

Important :

Pour différencier le type de représentation graphique du générateur dans GéoSup, le champ CODE\_CAT doit être alimenté par un code :

- INT1 pour les cimetières.

Pour différencier le type d'assiette dans GéoSup (Zone de protection), le champ TYPE\_ASS doit être en adéquation avec le type de catégorie saisi dans le champ CODE\_CAT :

- pour la catégorie INT1 - cimetières le champ TYPE\_ASS doit être égale à **Zone de protection** (respecter la casse).

### 3.1.5 - Lien entre la servitude et la commune

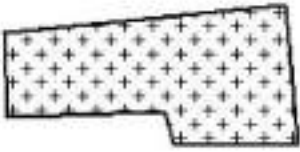
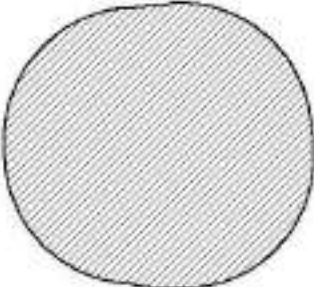
Ouvrir le fichier XX\_LIENS\_SUP\_COM.tab puis l'enregistrer sous le nom INT1\_SUP\_COM.tab.

Saisir toutes les communes impactées par l'emprise (assiette) de la servitude, conformément aux consignes de saisie figurant au **chapitre 5** du document *Structure des modèles mapinfo.odt*.

## 3.2 - Données attributaires

Consulter le document de présentation au paragraphe "règles de nommage des objets" (page 6/11) ainsi que le modèle conceptuel SUP du CNIG et/ou le standard COVADIS SUP.

## 3.3 - Sémiologie

Type de générateur	Représentation cartographique	Précision géométrique	Couleur
Surfacique (ex. : un cimetière)		Polygone composé d'une trame de symboles positifs « + » noirs et transparente Trait de contour continu de couleur noire et d'épaisseur égal à 2 pixels	Rouge : 0 Vert : 0 Bleu : 0
Type d'assiette	Représentation cartographique	Précision géométrique	Couleur
Zone tampon (ex. : périmètre de protection d'un cimetière)		Zone tampon composée d'une trame hachurée à 45° de couleur noire et transparente Trait de contour continu de couleur noire et d'épaisseur égal à 2 pixels	Rouge : 0 Vert : 0 Bleu : 0

### 3.4 - Intégration dans GéoSup

Importer les fichiers MapInfo dans l'ordre suivant :

- les actes,
- les sup et les générateurs,
- les assiettes,
- les liens sup / communes.

conformément aux consignes figurant *aux chapitres 4, 5, 6, et 7* du document *Import\_GeoSup.odt*.



PRÉFET DU NORD

## ARRÊTÉ PRÉFECTORAL

**Instituant des servitudes d'utilité publique prenant en compte la maîtrise des risques autour des canalisations de transport d'hydrocarbures appartenant au Service National des Oléoducs Interalliés (SNOI) et exploitées par TRAPIL - ODC**

**Le Préfet de région Hauts-de-France, Préfet du Nord ,  
Officier de la Légion d'Honneur  
Officier de l'Ordre National du mérite**

**Vu le code de l'environnement, et notamment ses articles L. 555-16, R. 555-30 et R. 555-31 ;**

**Vu le code de l'urbanisme, et notamment ses articles L.101-2, L.132-1, L.132-2, L.151-1 et suivants, L.153-60, L.161-1 et suivants, L.163-10, R.431-16 ;**

**Vu le code de la construction et de l'habitation, notamment ses articles R. 122-22 et R. 123-46 ;**

**Vu l'arrêté du 5 mars 2014 modifié définissant les modalités d'application du chapitre V du titre V du livre V du code de l'environnement et portant règlement de la sécurité des canalisations de transport de gaz naturel ou assimilé, d'hydrocarbures et de produits chimiques ;**

**Vu le rapport de la Direction régionale de l'environnement, de l'aménagement et du logement de la région Hauts-de-France, en date du 24 octobre 2016;**

**Vu l'avis émis par le Conseil départemental de l'environnement et des risques sanitaires et technologiques du Nord le 22 novembre 2016 ;**

**Considérant que les canalisations de transport de gaz naturel ou assimilé, d'hydrocarbures et de produits chimiques, en service à la date de l'entrée en vigueur des articles R555-1 et suivants du code de l'environnement, doivent faire l'objet d'institution de servitudes d'utilité publique relatives à la maîtrise de l'urbanisation en raison des dangers et des inconvénients qu'elles présentent,**

**Considérant que selon l'article L 555-16 du code de l'environnement, les périmètres à l'intérieur desquels les dispositions en matière de maîtrise de l'urbanisation s'appliquent sont déterminés par les risques susceptibles d'être créés par une canalisation de transport en service, notamment les risques d'incendie, d'explosion ou d'émanation de produits toxiques, menaçant gravement la santé ou la sécurité des personnes.**

**Sur proposition du Secrétaire Général de la Préfecture du NORD ;**

## ARRÊTE

### Article 1<sup>er</sup> :

Des servitudes d'utilité publique sont instituées dans les zones d'effets générées par les phénomènes dangereux susceptibles de se produire sur les canalisations de transport exploitées par TRAPIL – ODC pour le compte du Service National des Oléoducs Interalliés (SNOI) conformément aux distances figurant dans les tableaux et reproduites sur les cartes annexées (1) au présent arrêté.

Seules les distances SUP1 sont reproduites dans les cartes annexées au présent arrêté.

Les restrictions supplémentaires fixées par l'article 3 pour les projets d'urbanisme dont l'emprise atteint les SUP 2 ou 3 sont mises en œuvre dans le cadre de l'instruction de l'analyse de compatibilité obligatoire pour tout projet dont l'emprise atteint la SUP 1.

En cas d'écart entre les valeurs des distances SUP figurant dans les tableaux et la représentation cartographique correspondante des SUP telle qu'annexée au présent arrêté, les valeurs des tableaux font foi, appliquées au tracé réel des canalisations concernées.

### Article 2 :

La liste des communes concernées par le présent arrêté figure en annexe 1.

### Article 3 :

Conformément à l'article R. 555-30 b) du code de l'environnement, les servitudes sont les suivantes, en fonction des zones d'effets :

Servitude SUP1, correspondant à la zone d'effets létaux (PEL) du phénomène dangereux de référence majorant au sens de l'article R.555-39 du code de l'environnement :

La délivrance d'un permis de construire relatif à un établissement recevant du public susceptible de recevoir plus de 100 personnes ou à un immeuble de grande hauteur est subordonnée à la fourniture d'une analyse de compatibilité ayant reçu l'avis favorable du transporteur ou, en cas d'avis défavorable du transporteur, l'avis favorable du Préfet rendu au vu de l'expertise mentionnée au III de l'article R 555-31 du code de l'environnement.

L'analyse de compatibilité est établie conformément aux dispositions de l'arrêté ministériel du 5 mars 2014 modifié susvisé.

Servitude SUP2, correspondant à la zone d'effets létaux (PEL) du phénomène dangereux de référence réduit au sens de l'article R.555-39 du code de l'environnement :

L'ouverture d'un établissement recevant du public susceptible de recevoir plus de 300 personnes ou d'un immeuble de grande hauteur à l'intérieur de cette zone est interdite.

Servitude SUP3, correspondant à la zone d'effets létaux significatifs (ELS) du phénomène dangereux de référence réduit au sens de l'article R.555-39 du code de l'environnement :

L'ouverture d'un établissement recevant du public susceptible de recevoir plus de 100 personnes ou d'un immeuble de grande hauteur à l'intérieur de cette zone est interdite.

### Article 4 :

Conformément à l'article R. 555-46 du code de l'environnement, le maire informe le transporteur de tout permis de construire ou certificat d'urbanisme (d'information ou opérationnel) délivré dans l'une des zones définies à l'article 3.



**Article 5 :**

Les servitudes instituées par le présent arrêté sont annexées sans délai aux plans locaux d'urbanisme et aux cartes communales des communes concernées conformément aux articles L.151-43, L.153-60, L.161-1 et L163-10 du code de l'urbanisme.

**Article 6 :**

En application du R555-53 du code de l'environnement, le présent arrêté sera publié au recueil des actes administratifs, sur le site internet de la Préfecture du Nord et adressé à chacun des maires concernés dont la liste est annexée au présent arrêté.

**Article 7 :**

Cet arrêté pourra faire l'objet d'un recours contentieux auprès du tribunal administratif de Lille dans un délai de 2 mois à compter de sa publication.

**Article 8 :**

Le Secrétaire Général de la Préfecture du Nord, les maires des communes concernées, le Directeur Départemental des Territoires et de la Mer du Nord, le Directeur Régional de l'Environnement, de l'Aménagement et du Logement Hauts-de-France, sont chargés chacun en ce qui le concerne de l'exécution du présent arrêté dont ampliation leur sera adressée, ainsi qu'au Directeur du SNOL.

Fait à LILLE, le 30 JAN 2017

Michel LALANDE

*(1) Les cartes des servitudes d'utilité publique annexées au présent arrêté peuvent être consultées dans les services de la Préfecture du Nord et de la Direction Régionale de l'Environnement de l'Aménagement et du Logement Hauts-de-France ainsi que dans les mairies des communes concernées.*



## Annexe 1: Liste des communes impactées

Abancourt	Annexe2
Aix	Annexe3
Anhiers	Annexe4
Armbouts-Cappel	Annexe5
Aubenchœul-au-Bac	Annexe6
Aubers	Annexe7
Aubigny-au-Bac	Annexe8
Avelin	Annexe9
Awoingt	Annexe10
Beaucamps-Ligny	Annexe11
Beuvry-la-Forêt	Annexe12
Bissezeele	Annexe13
Blécourt	Annexe14
Borre	Annexe15
Bouvignies	Annexe16
Bugnicourt	Annexe17
Cagnoncles	Annexe18
Cambrai	Annexe19
Cantain-sur-Escaut	Annexe20
Cassel	Annexe21
Cauroir	Annexe22
Coutiches	Annexe23
Crochte	Annexe24
Dechy	Annexe25
Douai	Annexe26
Emmerin	Annexe27
Erchin	Annexe28
Esquelbecq	Annexe29
Estaires	Annexe30
Faumont	Annexe31
Flesquières	Annexe32
Flines-lez-Raches	Annexe33
Fontaine-Notre-Dame	Annexe34
Fournes-en-Weppes	Annexe35
Fressain	Annexe36
Fressies	Annexe37
Fromelles	Annexe38
Gonnelieu	Annexe39
La Gorgue	Annexe40
Gouzeaucourt	Annexe41
Grande-Synthe	Annexe42
Hallennes-lez-Haubourdin	Annexe43
Hardifort	Annexe44
Haspres	Annexe45
Haubourdin	Annexe46
Hazebrouck	Annexe47
Hondeghem	Annexe48
Iwuy	Annexe49
Lallaing	Annexe50
Landas	Annexe51
Ledringhem	Annexe52
Lewarde	Annexe53
Loffre	Annexe54
Loos	Annexe55

Le Maisnil	Annexe56
Marchiennes	Annexe57
Marcoing	Annexe58
Masnières	Annexe59
Masny	Annexe60
Mérignies	Annexe61
Merville	Annexe62
Mons-en-Pévèle	Annexe63
Montigny-en-Ostrevent	Annexe64
Mouchin	Annexe65
Naves	Annexe66
Neuf-Berquin	Annexe67
Niergnies	Annexe68
Nomain	Annexe69
Orchies	Annexe70
Oudezeele	Annexe71
Pradelles	Annexe72
Râches	Annexe73
Railencourt-Sainte-Olle	Annexe74
Raimbeaucourt	Annexe75
Ribécourt-la-Tour	Annexe76
Rieux-en-Cambrésis	Annexe77
Rumilly-en-Cambrésis	Annexe78
Sailly-lez-Cambrai	Annexe79
Sainte-Marie-Cappel	Annexe80
Saint-Sylvestre-Cappel	Annexe81
Sancourt	Annexe82
Santes	Annexe83
Saulzoir	Annexe84
Sin-la-Noble	Annexe85
Socx	Annexe86
Spycker	Annexe87
Steene	Annexe88
Strazeele	Annexe89
Templemars	Annexe90
Terdeghem	Annexe91
Verchain-Maugré	Annexe92
Vieux-Berquin	Annexe93
Villers-au-Tertre	Annexe94
Villers-en-Cauchies	Annexe95
Villers-Guislain	Annexe96
Villers-Plouich	Annexe97
Wattignies	Annexe98
Wormhout	Annexe99

**VU POUR ETRE ANNEXE à mon acte**  
en date du 30 JAN 2017



**Annexe 8 : Caractérisation des canalisations de transport d'hydrocarbures exploitées par TRAPIL – ODC pour le Service National des Oléoducs Interalliés (SNOI) et des largeurs des bandes de servitudes d'utilité publique sur la commune de Aubigny-au-Bac**

Nom de la commune	Code Insee	Nom du Transporteur	Adresse du Transporteur	Adresse de l'opérateur
Aubigny-au-Bac	59026	Service National des Oléoducs Interalliés (SNOI)	SNOI MEEM - DGEC Tour Sequoia, place des Carpeaux - 92800 PUTEAUX	TRAPIL - ODC 22 B route de Demigny Champforgeuil - CS 30081 - 71103 CHALON-SUR-SAÔNE Cedex

**Tableaux des caractéristiques :**

Dans les tableaux ci-dessous :

- PMS : Pression Maximale de Service de la canalisation
- DN : Diamètre Nominal de la canalisation.
- Distances S.U.P (SUP1, SUP2, SUP3) : Distances en mètres de part et d'autre de la canalisation définissant les limites des zones concernées par les servitudes d'utilité publique.

En cas d'écart entre les valeurs des distances SUP figurant dans les tableaux ci-dessous et la représentation cartographique des SUP telle qu'annexée au présent arrêté, les valeurs des tableaux font foi, appliquées au tracé réel des canalisations concernées.

**Ouvrages traversant la commune :**

Nom de la Canalisation	PMS	DN	Longueur (m)	Implantation	SUP1	SUP2	SUP3
Cambrail3 - Anvers (frontière)	73,5	258	1340	enterrée	170	15	10
Cambrail3 - Lille	78,4	205	1353,7	enterrée	125	15	10

NOTA 1 : Si la SUP1 du tracé adjacent enterré est plus large que celle d'un tronçon aérien, c'est elle qui doit être prise en compte au droit du tronçon aérien.

NOTA 2 : La longueur mentionnée correspond à la longueur de la canalisation traversant la commune impactée. Elle est arrondie au décimètre.

**Ouvrages ne traversant pas la commune, mais dont les zones d'effets atteignent cette dernière :**

Néant

NOTA 1 : Si la SUP1 du tracé adjacent enterré est plus large que celle d'un tronçon aérien, c'est elle qui doit être prise en compte au droit du tronçon aérien.

NOTA 2 : La longueur mentionnée correspond à la longueur de la canalisation traversant la commune impactée.

**Installations annexes situées sur la commune :**

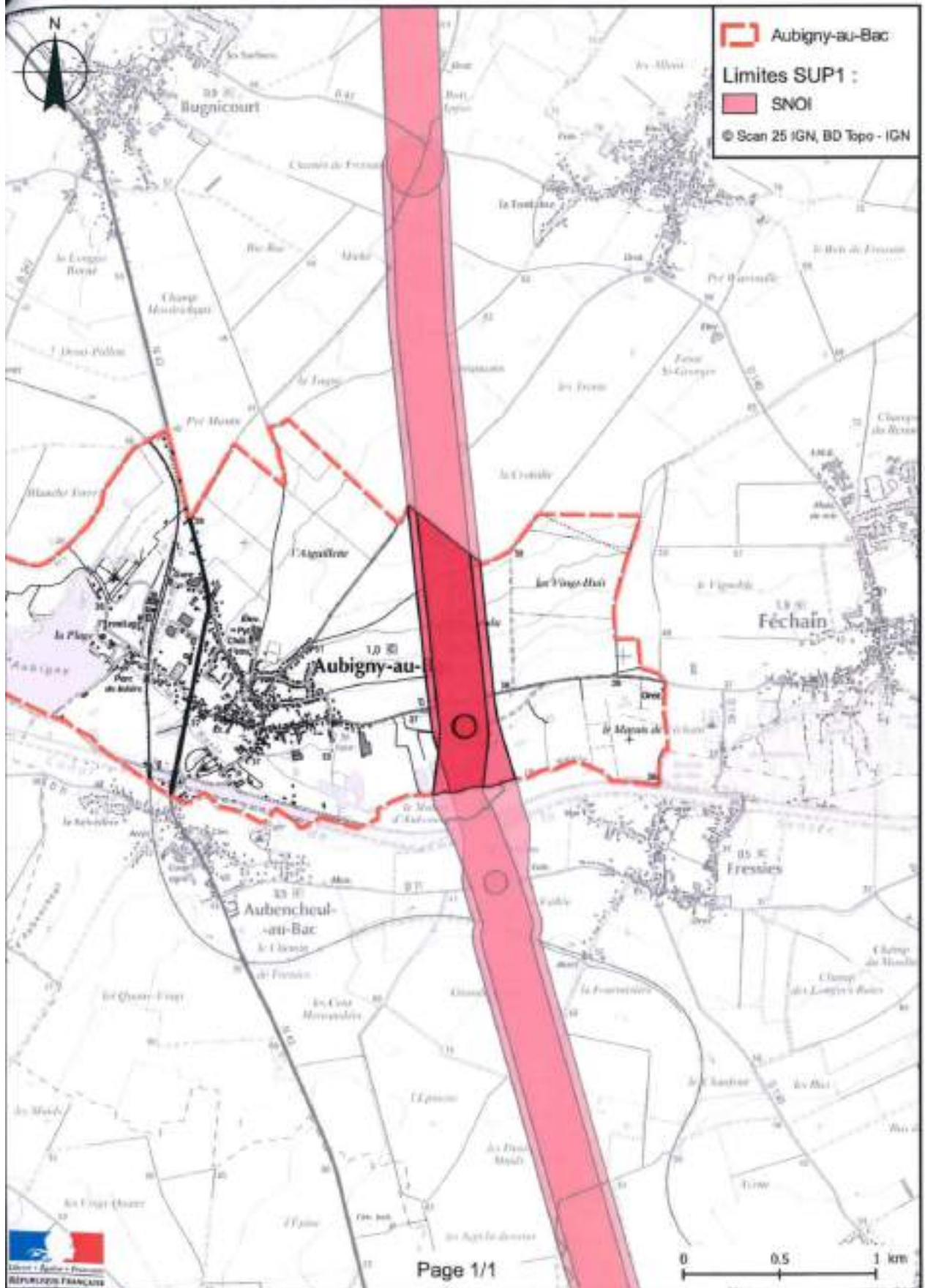
Nom de l'installation	SUP1	SUP2	SUP3
Chambre à vannes Aubigny au Bac Nord	55	15	10
Chambre à vannes Aubigny au Bac Sud	55	15	10

NOTA : Si la SUP1 du tracé adjacent est plus large que celle de l'installation annexe, c'est elle qui doit être prise en compte au droit de l'installation annexe.

**Installations annexes non situées sur la commune, mais dont les zones d'effets atteignent cette dernière :**

Néant





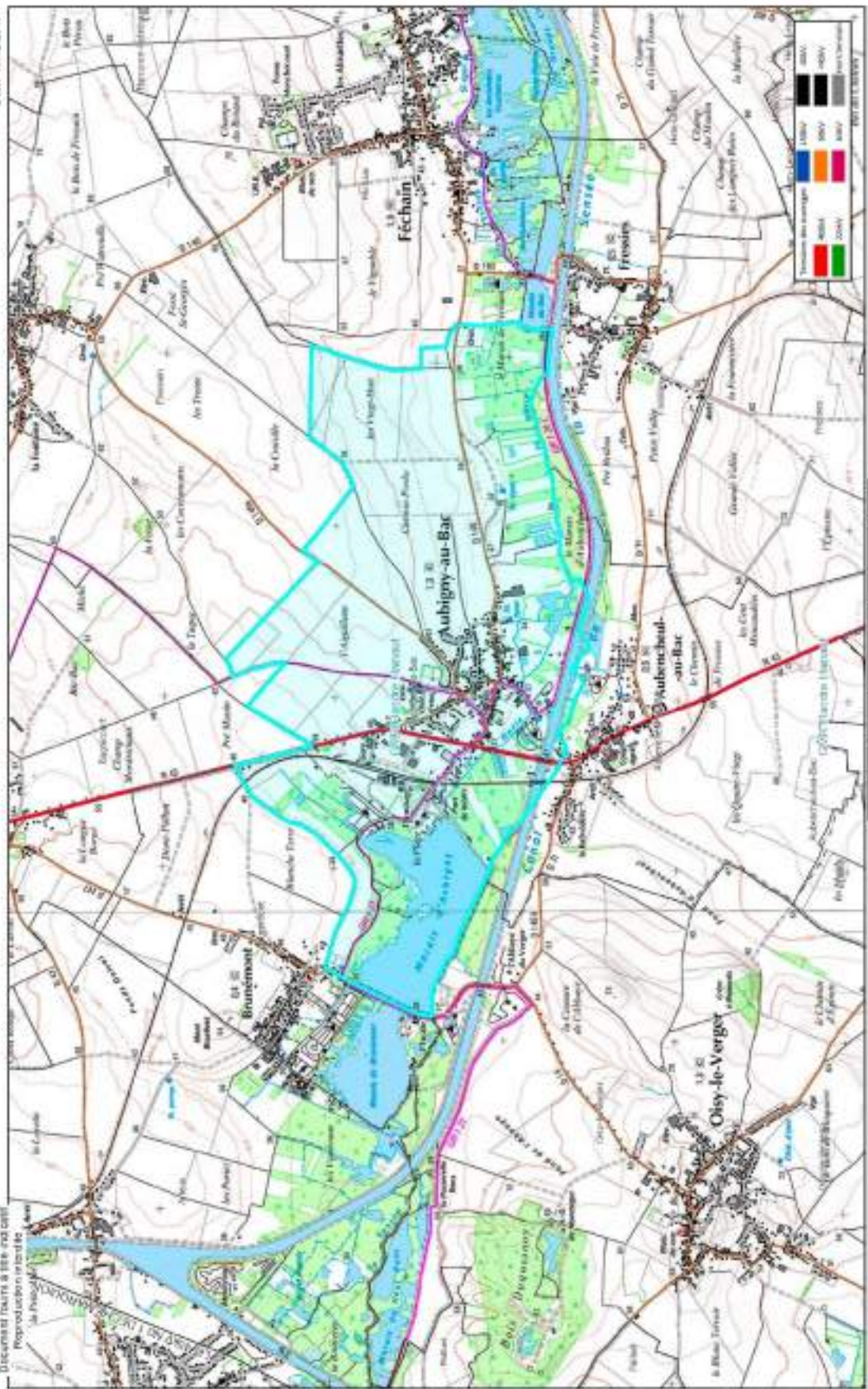


# PLU Aubigny au Bac



© RTE - IGN  
Document fourni à titre indicatif  
Reproduction interdite

DAK 15122217





OLÉODUCS DE DÉFENSE COMMUNE (ODC)  
22B - ROUTE DE DEMIGNY - CHAMFFORGEUIL - CS 30081  
71103 CHALON-SUR-SAONE  
TÉL : 03 85 42 13 00 - FAX : 03 85 42 13 05

VRÉF  
MRÉF

SYP/NEB  
ODC/CL/0935-17

AFFAIRE SUIVIE PAR

TÉL : **Mme VERGIER**  
FAX : **03.85.42.13.65**  
E-mail : **odelignes@trapil.com**

REÇU LE  
03 JAN. 2018

**Mairie d'AUBIGNY AU BAC**

**Hôtel de Ville**

**Place du Général de Gaulle  
59265 AUBIGNY AU BAC**

**Objet : OLÉODUCS DE DÉFENSE COMMUNE** Champforgeuil, le **- 2 JAN. 2018**  
**Pipelines : CAMBRAI-DUNKERQUE & CAMBRAI-ANVERS**  
**Urbanisme : Elaboration du PLU**  
**Commune de : AUBIGNY AU BAC (59)**

Monsieur le Maire,

Dans le cadre de la procédure du "porter à connaissance" visée en objet, vous avez bien voulu nous soumettre l'élaboration du PLU de la commune d'AUBIGNY AU BAC.

Nous vous communiquons les informations suivantes :

La commune d'AUBIGNY AU BAC est traversée par les canalisations **CAMBRAI-DUNKERQUE & CAMBRAI-ANVERS** appartenant au réseau d'Oléoduc de Défense Commune relevant de l'OTAN et opéré par ordre et pour le compte de l'Etat (Service National des Oléoducs Interalliés) par la société TRAPIL. Leur tracé est ainsi reporté sur l'extrait de carte au 1/25000<sup>ème</sup> joint.

**1) Servitudes liées à la construction et l'exploitation des pipelines**

D'une part, cette installation pétrolière est un ouvrage public réalisé dans le cadre de la loi n°49-1060 du 2 août 1949, modifiée par la loi n°51-712 du 7 juin 1951, et déclaré d'utilité publique par le décret du 27/10/1955 pour la canalisation CAMBRAI-DUNKERQUE et du 24/05/1956 modifié par décret du 29/12/1958, du 02/08/1960, du 09/05/1961 et du 04/07/1964 pour la canalisation CAMBRAI-ANVERS.

La construction de l'oléoduc a nécessité la mise en place d'une servitude d'utilité publique de **12 mètres pour la canalisation CAMBRAI-DUNKERQUE** et de **15 mètres pour la canalisation CAMBRAI-ANVERS** axée sur la conduite définie par décret n°2012-615 du 02/05/2012 et 2015-1823 du 30/12/2015. Elle doit conformément à l'article R. 151-51 du Code de l'Urbanisme être annexée au Plan Local d'Urbanisme et être représentée selon le code II bis.

En outre, s'agissant d'un ouvrage déclaré d'utilité publique susceptible de recevoir à tout moment pour les besoins de son exploitation ou de sa protection des modifications ou extensions, il importe que le **PLU** soit complété à l'article concernant les occupations admises, et ce quelles que soient les zones traversées par l'oléoduc intéressé, de la mention suivante :

- les installations nécessaires à l'exploitation et à la sécurité des oléoducs de défense commune.

## **2) Servitudes liées aux zones d'effets du pipeline**

D'autre part, en application des dispositions de l'article R. 132-1 du code de l'urbanisme, le PLU doit tenir compte, dans les zones constructibles, des risques technologiques afférents à ces infrastructures pétrolières.

A cet effet, les zones d'effets des phénomènes dangereux retenus, issues de l'étude de dangers de notre réseau et établies conformément aux dispositions de l'arrêté du 5 mars 2014 définissant les modalités d'application du chapitre V du titre V du livre V du code de l'environnement et portant règlement de la sécurité des canalisations de transport de gaz naturel ou assimilé, d'hydrocarbures et de produits chimiques, ont été communiquées à l'administration.

Dans l'attente des arrêtés préfectoraux instituant de nouvelles servitudes d'utilité publique s'appuyant sur ces distances, nous vous invitons à contacter la DREAL territorialement compétentes pour prendre en compte les distances retenues dans le cadre de la procédure en objet.

Le développement de l'urbanisation devra prendre en compte ces distances notamment pour les projets de construction d'établissements recevant du public, d'installations nucléaires de base, d'immeubles de grande hauteur, de lotissements, de zones artisanales ou industrielles,...

## **3) Dispositions diverses**

Par ailleurs, nous vous rappelons que les risques liés à l'exploitation du pipeline sont répertoriés dans un plan de secours appelé Plan de Surveillance et d'Intervention déposé auprès des services administratifs et de secours du département.

La mise à jour du PSI est réalisée, conformément à la réglementation en vigueur pour les canalisations existantes intéressant la défense nationale.

Nous vous demandons également d'intégrer les dispositions réglementaires suivantes dans votre PLU :

*En application des dispositions du chapitre IV du titre V du livre V du Code de l'Environnement (partie réglementaire) et depuis le 01/07/2012, pour tous les travaux situés dans une bande de 50m de part et d'autre de la canalisation, la consultation du guichet unique à l'adresse internet suivante est obligatoire :*

<http://www.reseaux-et-canalisation.ineris.fr>

**La présente correspondance ainsi que la fiche I1bis sont à inclure dans les annexes du PLU.**

Restant à votre disposition pour tout renseignement complémentaire, nous vous prions d'agréer, Monsieur le Maire, l'expression de nos salutations distinguées.

Le Chef du Réseau  
des Oléoducs de Défense Commune,

**B. PIGNARD**  
**P/O V. CALCAGNO**  
Chef de la Division HSE-Lignes



P.J. :

- 1 fiche I 1 bis
- 1 extrait de carte au 1/25000ème

Copies :

- BPIA/Contrôleur oléoducs (M. Tanguy)
- SNOI
- TRAPIL/DRPO
- TRAPIL/ODC/Région Nord (Mme Marquis)

*Oléoduc de l'ETAT exploité par TRAPIL  
(Hydrocarbures liquides)*  
**SERVITUDES D'UTILITE PUBLIQUE**

Fiche  
Servitude I 1 bis

Commune de : ..... ⇒ AUBIGNY AU BAC

Texte définissant les servitudes : ..... ⇒ Pipeline de défense - décret n° 2012-615 du 02/05/2012 et 2015-1823 du 30/12/2015

Texte créant les servitudes de :

- Nom de l'ouvrage : ..... ⇒ Oléoduc de Défense Commune (ODC)
- Tronçon de l'oléoduc : ..... ⇒ (1) CAMBRAI - DUNKERQUE - (2) CAMBRAI-ANVERS
- Décret du : ..... ⇒ (1) 27/10/1955  
(2) 24/05/1956 modifié par les décrets du 29/12/1958, 02/08/1960, 09/05/1961 & 04/07/1964

• Les servitudes ont été établies soit par conventions passées à l'amiable, soit par ordonnances d'imposition. Dans les deux cas, les actes correspondants ont fait l'objet d'une publication au bureau des hypothèques.

**Consistance des servitudes :**

1°/ Dans une bande de 5 mètres de largeur (zone forte de protection) où sont enfouies les canalisations, il est interdit :

- D'édifier une construction en dur même si ses fondations ont une profondeur inférieure à 0,60 mètre.
- D'effectuer des travaux de toute nature y compris les façons culturales à plus de 0,60 mètre.

2°/ L'exploitant de la canalisation a le droit, à l'intérieur d'une bande de terrain de 15 mètres de largeur garantie par la servitude de passage<sup>1</sup> au profit de l'état

- D'accéder en tout temps, en particulier pour effectuer les travaux d'entretien et de réparation ;
- D'essarter tous arbres et arbustes ;
- De construire, en limite des parcelles cadastrales, des bornes ou balises indiquant l'emplacement de la conduite.

3°/ Les propriétaires ou leurs ayants droits sont tenus de :

- Ne procéder à aucune plantation d'arbres dans la bande de 15 mètres ;
- S'abstenir de tout acte de nature à nuire au bon fonctionnement, à l'entretien et à la conservation de l'ouvrage<sup>2</sup> ;
- Démontrer, en cas de vente ou d'échange de parcelles en cause, la servitude dont elles sont grevées.

Service bénéficiaire des servitudes et gestionnaire de l'oléoduc à l'échelon central :

**MINISTRE DE L'ECOLOGIE, DU DEVELOPPEMENT DURABLE ET DE L'ENERGIE (MEDDE)  
DIRECTION GENERALE DE L'ENERGIE ET DU CLIMAT (DGEC)  
DIRECTION DE L'ENERGIE (DE)  
SERVICE NATIONAL DES OLEODUCS INTERALLIES (SNOI)  
Tour Pascal B - 5, place des Degrés à la Défense 7  
92055 LA DEFENSE CEDEX**

Service exploitant à consulter pour l'accomplissement des formalités préalables à la réalisation des travaux exécutés à proximité du pipeline (Décret n° 2011-1241 du 05 octobre 2011 - Arrêté du 15 février 2012) ainsi que l'obtention de tous renseignements sur la conduite et notamment son emplacement :

**MONSIEUR LE DIRECTEUR DE LA DIVISION DES OLEODUCS DE DEFENSE COMMUNE  
22B Route de Demigny - Champforgeuil  
CS 30081  
71103 CHALON SUR SAONE CEDEX**

(1) Cette largeur a pu éventuellement être réduite.

(2) Les abris de jardins, de chasse et de pêche, établis dans une bande de 5 mètres centrée sur la canalisation, empêchent la surveillance continue de celle-ci. En conséquence, leur établissement est soumis à accord préalable







## QU'EST CE QU'UNE Z.N.I.E.F.F. ?

### C'EST UN SECTEUR DU TERRITOIRE NATIONAL...

- ☛ pour lequel les experts scientifiques ont identifié des éléments remarquables du patrimoine naturel.
- ☛ localisé par un contour de zone et la liste des communes concernées
- ☛ caractérisé par :
  - une description physique et écologique
  - la présence d'espèces de faune et de flore sauvages.



### L'INTERET DE CHAQUE Z.N.I.E.F.F. REPOSE SUR SA FAUNE ET SA FLORE.

- ☛ des espèces protégées
- ☛ des espèces menacées, rares ou remarquables
- ☛ des espèces, ou associations d'espèces caractéristiques du patrimoine naturel régional.

### DEUX GRANDS TYPES DE Z.N.I.E.F.F.

#### Les Zones de TYPE I :

Secteurs caractérisés par leur intérêt biologique remarquable.

#### Les Zones de TYPE II :

Grands ensembles naturels riches et peu modifiés, qui offrent des potentialités biologiques importantes.

### LES Z.N.I.E.F.F. FONT L'OBJET D'UN VASTE INVENTAIRE SCIENTIFIQUE...

- ☛ reposant sur une méthode de travail homogène, et une gestion informatisée
- ☛ mené par des spécialistes et validé par des Comités Scientifiques au niveau régional et national.

UNE IMAGE DES CONNAISSANCES SCIENTIFIQUES



REPUBLIQUE FRANCAISE  
MINISTERE DE L'ENVIRONNEMENT



## **SITES ARCHEOLOGIQUES**

---

### **I- PROTECTION DES SITES ARCHEOLOGIQUES CONNUS**

Les sites archéologiquement sensibles connus sont à intégrer au plan d'occupation des sols (P.O.S.) de la commune dans le plan et liste de servitudes au titre des informations et obligations diverses.

Le Service Régional de l'Archéologie demande que la protection de ces sites soit prise en compte lors de l'instruction du P.O.S., Carte Communale (M.A.R.N.U.) et Zone d'Aménagement Concerté (Z.A.C.) **et dans ces sites archéologiques** (secteurs repérés S.A sur le plan) à être **consulté** pour tous dossiers impliquant des travaux en infrastructure, voirie, urbanisme, construction, etc...

Un diagnostic archéologique sera réalisé, dans la plupart des cas, en amont des travaux d'aménagement envisagés sur ces sites. Ce dernier, réalisé par des archéologues habilités par le Service Régional de l'Archéologie, permettra d'évaluer le potentiel archéologique et d'envisager les mesures destinées à supprimer, réduire, ou compenser les conséquences du projet sur l'environnement archéologique.

### **II- APPLICATION DU DECRET 86-192 et de l'ARTICLE R 111-3-2 DU CODE DE L'URBANISME**

#### **1) Consultation du Service Régional de l'Archéologie par le canal du Préfet -** (application de l'article 1er du décret n° 86-192 du 5 Février 1986)

**a) Pour les 29 communes à potentiel archéologique ci-dessous énumérées et sur l'ensemble de leur territoire**, le Service Régional de l'Archéologie sera **consulté par le canal du Préfet** notamment par la D.D.E. ou par les communes ou Etablissements Publics de Coopération Intercommunale instruisant eux mêmes leurs actes d'occupation du sol, pour l'ensemble des projets intéressant le sous-sol, **quelle que soit leur superficie.**

- AIRE-SUR-LA-LYS
- ANDRES
- ARDRES
- ARRAS
- BAPAUME
- BARALLE
- BOULOGNE-SUR-MER
- BRUAY-LA-BUISSIÈRE
- DESVRES
- DOURGES
- ETAPLES
- FREVENT
- GRAINCOURT-LES-HAVRINCOURT
- GUINES
- HENIN-BEAUMONT
- HESDIN
- HOULLE
- MONTREUIL-SUR-MER
- MOULLE
- NOYELLES-GODAULT
- OUTREAU
- PORTEL (LE)
- ST-MARTIN-BOULOGNE
- ST-POL-SUR-TERNOISE
- THEROUANNE
- VIEIL-HESDIN
- VITRY-EN-ARTOIS
- WIMEREUX
- WISSANT

b) En sus, cette même formalité sera effectuée dans les communes disposant d'un P.O.S. opposable, Carte Communale (M.A.R.N.U.) et Zone d'Aménagement Concerté (Z.A.C.) qui a fait apparaître sur le plan de servitudes et obligations diverses des sites archéologiques (légende S.A).

## **2) Information du Service Régional de l'Archéologie**

Dans toutes les communes autres que celles visées au § 1 a) et sur l'ensemble de leur territoire, le Service Régional de l'Archéologie sera informé notamment par la Direction Départementale de l'Équipement (D.D.E.) ou par les communes et Établissements Publics de Coopération Intercommunale instruisant eux-mêmes leurs actes d'occupation du sol, de l'ensemble des projets d'aménagement supérieurs à 1000 m<sup>2</sup> concernant le sous-sol.

Par projet d'aménagement, il faut entendre toute opération d'aménagement de nature à concerner le sous-sol dès lors que les terrassements intéressent une superficie supérieure à 1000 m<sup>2</sup> : Zone d'Aménagement Concerté (Z.A.C.), lotissements, permis de construire, installations et travaux divers, projet d'infrastructure, ... Cette information se fera sous la forme de l'envoi de plan et de documents spécifiant les caractéristiques du projet.

## **III- LES DECOUVERTES FORTUITES**

"Toute découverte de quelque ordre qu'elle soit (structure, objet, vestige, monnaie...) doit être signalée immédiatement au Service Régional de l'Archéologie, Ferme Saint-Sauveur, Avenue du Bois - 59650 VILLENEUVE D'ASCQ, soit par l'intermédiaire de la mairie ou de la préfecture".

"Les vestiges découverts ne doivent en aucun cas être détruits avant examen par des spécialistes et tout contrevenant sera passible des peines prévues à l'article 322-2 du Code Pénal".

#### **IV- RAPPEL DES TEXTES**

- Loi du 27 Septembre 1941 (portant réglementation des fouilles archéologiques validée par l'ordonnance n°58-997 du 23 Octobre 1958, le décret n°64-357 du 23 Avril 1964, la loi n°80-532 du 15 Juillet 1980, la loi n°89-874 du 10 Décembre 1989 et le décret n°94-422 du 27 Mai 1994) en particulier le titre III réglementant les découvertes fortuites et la protection des vestiges archéologiques découverts fortuitement.
- Décret n°86-192 du 5 Février 1986
- Article R 111-3-2 du code de l'Urbanisme

**A TITRE D'INFORMATION CL-JOINT** : un extrait de la loi du **27 Septembre 1941** portant réglementation des fouilles archéologiques (articles 14 et 15 concernant les découvertes fortuites) et du décret **n°86-192 du 5 Février 1986** relatif à la prise en compte de la protection du patrimoine archéologique dans certaines procédures d'urbanisme.

#### **EXTRAIT DE LA LOI DU 27 SEPTEMBRE 1941**

##### **TITRE III - DES DECOUVERTES FORTUITES -**

##### **ARTICLE 14.-**

Lorsque par suite de travaux ou d'un fait quelconque, des monuments, des ruines, substructions, mosaïques, éléments de canalisation antique, vestiges d'habitation ou de sépultures anciennes, des inscriptions ou généralement des objets pouvant intéresser la préhistoire, l'histoire, l'art, l'archéologie ou la numismatique sont mis à jour, l'inventeur de ces vestiges ou objets et le propriétaire de l'immeuble où ils ont été découverts sont tenus d'en faire la déclaration immédiate au Maire de la commune qui doit la transmettre sans délai au Préfet. Celui-ci avise le Directeur Général de l'Architecture ou son représentant.

Si des objets trouvés ont été mis en garde chez un tiers, celui-ci doit faire la même déclaration.

Le propriétaire de l'immeuble est responsable de la conservation provisoire des monuments, substructions ou vestiges de caractère immobilier découverts sur ses terrains. Le dépositaire des objets assume à leur égard la même responsabilité.

Le Préfet de Région peut faire visiter les lieux où les découvertes ont été effectuées ainsi que les locaux où les objets ont été déposés et prescrire toutes mesures utiles pour leur conservation.



## **ARTICLE 15.-**

Si la continuation des recherches présente au point de vue de la préhistoire, de l'histoire, de l'art ou de l'archéologie un intérêt public, les fouilles ne peuvent être poursuivies que par l'Etat ou après autorisation de l'Etat, dans les conditions prévues aux chapitres Ier et II du présent décret.

A titre provisoire, le Préfet de Région peut ordonner la suspension des recherches pour une durée de six mois à compter du jour de la notification.

Pendant ce temps, les terrains où les découvertes ont été effectuées sont considérés comme classés et tous les effets du classement leur sont applicables.

## **EXTRAIT DU DECRET n°86-192 DU 5 FEVRIER 1986**

Art. 1er.- Lorsqu'une opération, des travaux ou des installations soumis à l'autorisation de lotir, au permis de construire, au permis de démolir ou à l'autorisation des installations et travaux divers prévus par le Code de l'Urbanisme peuvent, en raison de leur localisation et de leur nature, compromettre la conservation ou la mise en valeur de vestiges ou d'un site archéologiques, cette autorisation ou ce permis est délivré après avis du Commissaire de la République, qui consulte le Directeur des Antiquités.

En ce qui concerne le permis de démolir, faute d'avis motivé du Commissaire de la République dans le délai d'un mois à dater de la réception de la demande d'avis, un avis favorable est réputé intervenu dans les conditions précisées ci-dessus.

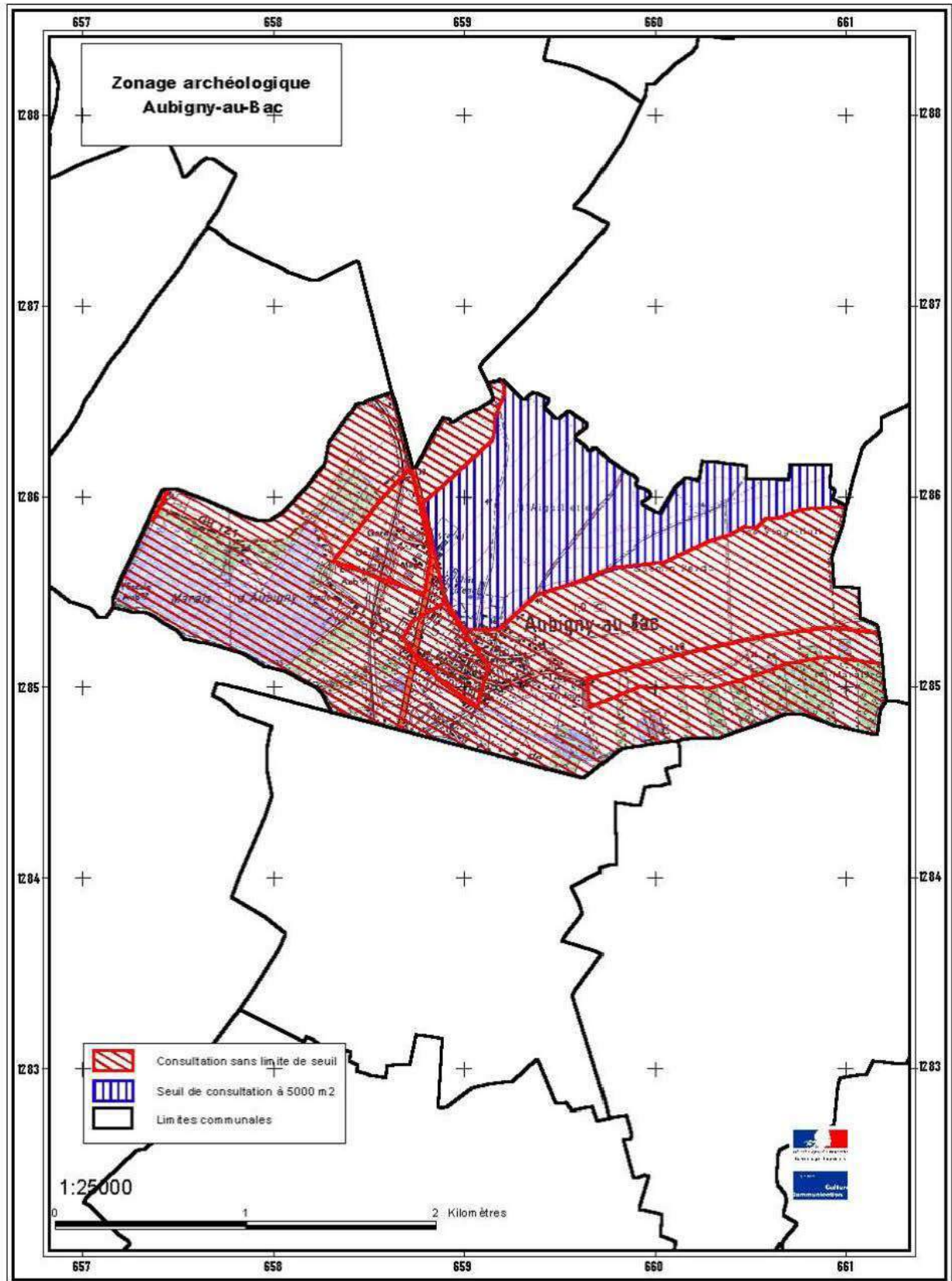
### **Service à consulter ou à informer :**

Direction Régionale des Affaires Culturelles du Nord / Pas-de-Calais

Service Régional de l'Archéologie  
Ferme St-Sauveur - Avenue du Bois - 59650 VILLENEUVE D'ASCQ

**par le canal de la Préfecture :**

Direction du Cadre de Vie et de la Citoyenneté  
Bureau de l'Urbanisme et de la Protection du Patrimoine





## 2EME PARTIE : NOTICE SANITAIRE

# ASSAINISSEMENT

Aubigny-au-Bac possède sa propre station d'épuration d'une capacité de traitement de 4500 Equivalents/habitants. La filière de traitement est de type biologique « boues activées faible charge »

## SYSTEME D'ASSAINISSEMENT

Pour permettre un contrôle d'encrassement et d'état des ouvrages assainissement, des enquêtes sont réalisées régulièrement.

Les points observés lors des enquêtes sur ouvrages sont :

- L'encrassement afin de définir un pourcentage d'encrassement par rapport à la limite de non fonctionnement ;
- Les dégradations (fissures, effondrements, dégradations des seuils de déversoirs d'orage,...) ;
- Les points noirs, sujets à des obstructions fréquentes ;

Une tournée de contrôle des déversoirs d'orage non autosurveillés est effectuée tous les mois pour vérifier qu'il n'y a pas de déversements.

Les déversoirs auto surveillés font l'objet d'un rapport mensuel, le suivi est donné et donc fait systématiquement et d'un contrôle sur place pour vérifier l'encrassement du matériel sur site.

## L'ENTRETIEN DU SYSTEME DE COLLECTE

### Récapitulatif des opérations d'entretien

Nature des entretiens	Type d'ouvrage	Linéaire de réseau (mètres)	Nombre d'ouvrages curés	Nombre d'interventions
Curage préventif	Réseaux	2392		
Curage préventif	Avaloirs		403	
Curage préventif	Station de refoulement		22	
Curage préventif	Paniers dégrilleurs		48	
Chasse curative	Réseaux			5
Chasse curative	Avaloirs			
Chasse curative	Branchement			6
Chasse curative	DO			1

### Quantités et destinations des sous-produits évacués au cours de l'année :

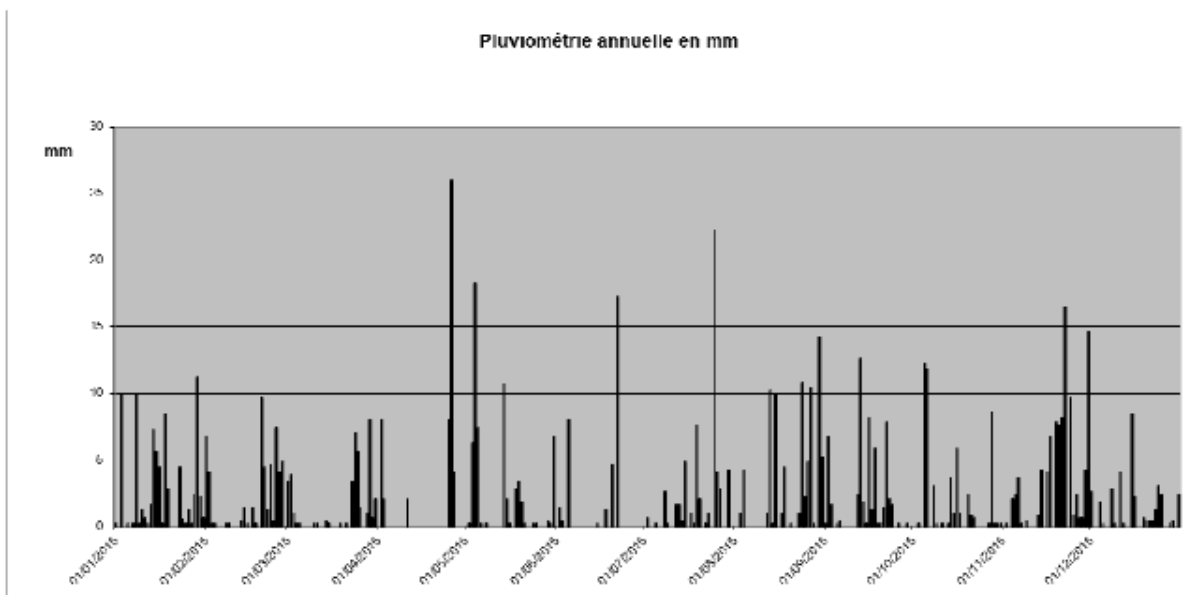
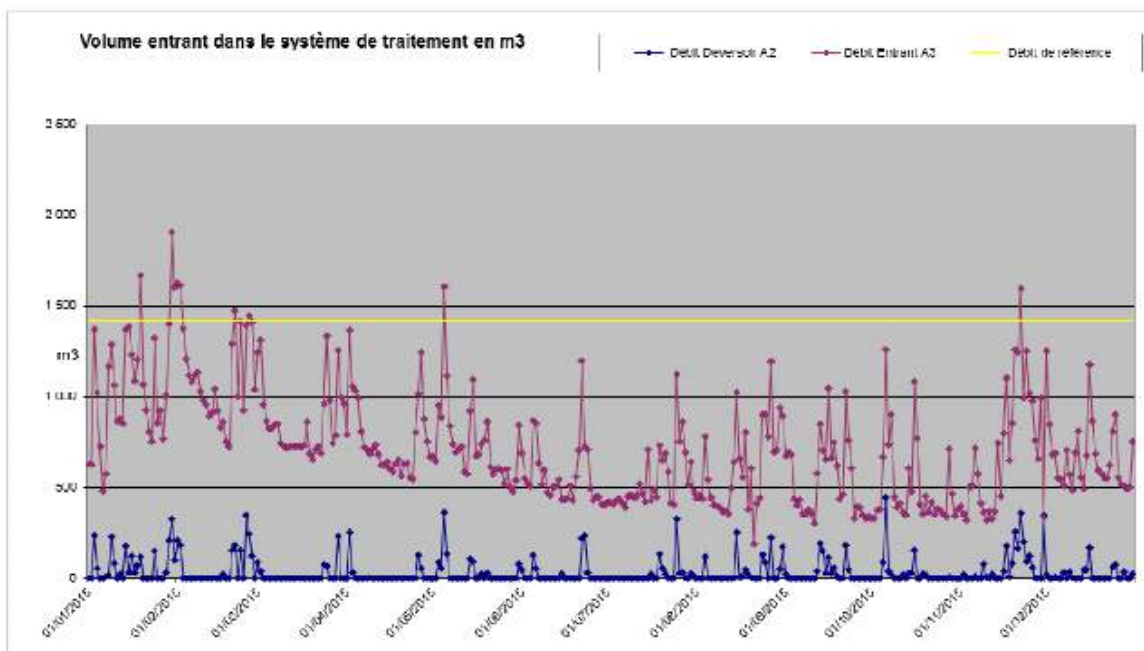
Sous-produits évacués	Quantité brute en masse ou volume (préciser l'unité)	Destination(s) <i>En cas de destinations multiples, indiquer la répartition entre les destinations.</i>
Matières de curage	106 Tonnes	STEP DE DOUAI

## BILAN DES DEVERSEMENTS AU MILIEU PAR LE SYSTEME DE COLLECTE

Déversoir	Type de point	Déversements de temps sec				Déversements de temps de pluie				Durée totale des déversements (min)
		Nbre jours	Volume (m3)	MES (kg)	DCO (kg)	Nbre jours	Volume (m3)	MES (kg)	DCO (kg)	
RN43	A1	0	0	0	0	22	1161	250	464	10424
SR Terminal	A1	0	0	0	0	24	24761	5324	9905	28209
<b>Total</b>		<b>0</b>	<b>0</b>	<b>0</b>	<b>0</b>	<b>46</b>	<b>25922</b>	<b>5573</b>	<b>10369</b>	<b>38633</b>

## SYSTEME DE TRAITEMENT

### Bilan sur les volumes d'eau



Mois	Débit moyen journalier en entrée de station (m <sup>3</sup> /j) (A)	Pluviométrie > 2 mm (P) (mm)		Moyenne journalière du total charges mesurées en entrée de station d'épuration (kg/j) (4) (E)								
		Total (mm)	Nb jours	MES	DCO	DBO5	NK	N-NH4	N-NO2	N-NO3	NG	PT
Janvier	1 058	58	11	148	322	108	33	28			33	4
Février	1 127	46	8	106	321	107	38	30			38	4
Mars	858	33	7	115	216	80	32	25			32	3
Avril	764	50	6	180	380	137	42	26			42	4
Mai	739	57	8	338	488	209	39	34			39	6
Juin	565	30	3	294	299	92	22	21	0	0	22	4
Juillet	539	50	8	68	210	78	34	27	0	0	34	3
Août	599	76	10	95	280	119	40	38	0	0	41	4
Septembre	544	46	7	219	299	104	34	26	0	0	34	4
Octobre	501	47	7	67	200	93	31	28	0	0	31	3
Novembre	705	34	14	305	323	99	24	19	0	0	24	3
Décembre	668	28	8	57	161	59	26	26	0	0	26	3
Moyenne (1)	720	62	8	164	290	107	33	27	0	0	33	4
Mini	601	28	3	57	161	59	22	19	0	0	22	3
Maxi	1 127	84	14	338	488	209	42	38	0	0	42	6
<b>Total annuel estimé Te (2)</b>	<b>282 748</b>	<b>828</b>	<b>87</b>	<b>59 774</b>	<b>106 884</b>	<b>38 004</b>	<b>12 080</b>	<b>9 984</b>	<b>27</b>	<b>76</b>	<b>12 136</b>	<b>1 415</b>

(1) : moyenne arithmétique pondérée par le nombre de jours du mois soit,  $E_m = (E1'31 + E2'28 + E3'31 + E4'30 + E5'31 + E6'30 + E7'31 + E8'31 + E9'30 + E10'31 + E11'30 + E12'31) / 365$  (sauf pour les colonnes "rendements" ; voir (3))

(2) : total = moyenne x 365

(3) : rendement =  $(1 - 0/E)'100$ , soit  $R1 = (1 - 0/E1)'100$ , pour la moyenne  $R_m = (1 - 0/E_m)'100$

(4) : report de la moyenne des tableaux mensuels (calculée sur les seuls flux effectivement mesurés)

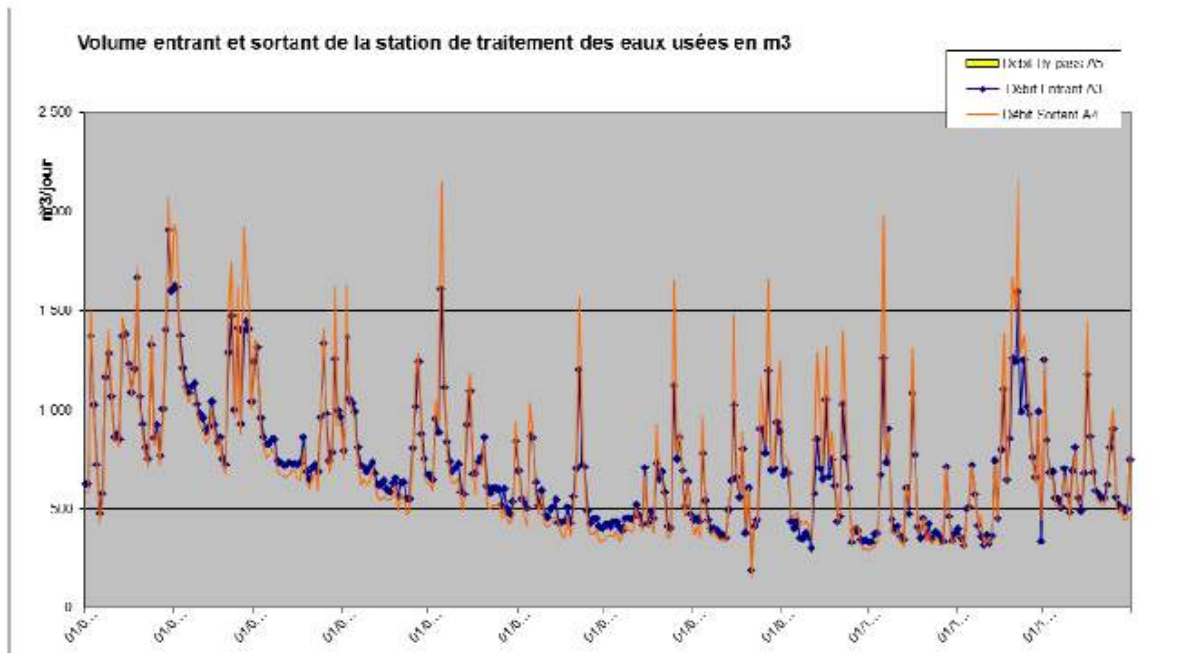
nb : Toutes les données du tableau seront indiquées sans chiffres après la virgule

Mois	Moyenne journalière du total charges mesurées en sortie de station d'épuration (kg/j) (4) (S)								
	MES	DCO	DBO5	NK	N-NH4	N-NO2	N-NO3	NG	PT
Janvier	3	27	3	6	4	0	1	7	0
Février	3	33	3	6	5	0	2	9	0
Mars	2	21	2	4	2	0	1	5	0
Avril	1	18	2	2	1	0	1	3	0
Mai	3	32	5	1	1	0	3	4	0
Juin	23	47	10	3	2	1	11	5	1
Juillet	3	19	3	4	1	0	1	5	1
Août	1	12	1	1	0	0	3	2	0
Septembre	2	27	3	2	1	0	5	4	0
Octobre	1	12	1	1	0	0	3	4	0
Novembre	3	41	7	4	3	2	25	11	0
Décembre	1	21	2	4	3	0	0	4	1
Moyenne (1)	4	25	4	3	2	0	4	5	0
Mini	1	12	1	1	0	0	0	2	0
Maxi	23	47	10	6	5	2	25	11	1
<b>Total annuel estimé Te (2)</b>	<b>1 393</b>	<b>9 287</b>	<b>1 319</b>	<b>1 161</b>	<b>725</b>	<b>147</b>	<b>1 641</b>	<b>1 870</b>	<b>143</b>



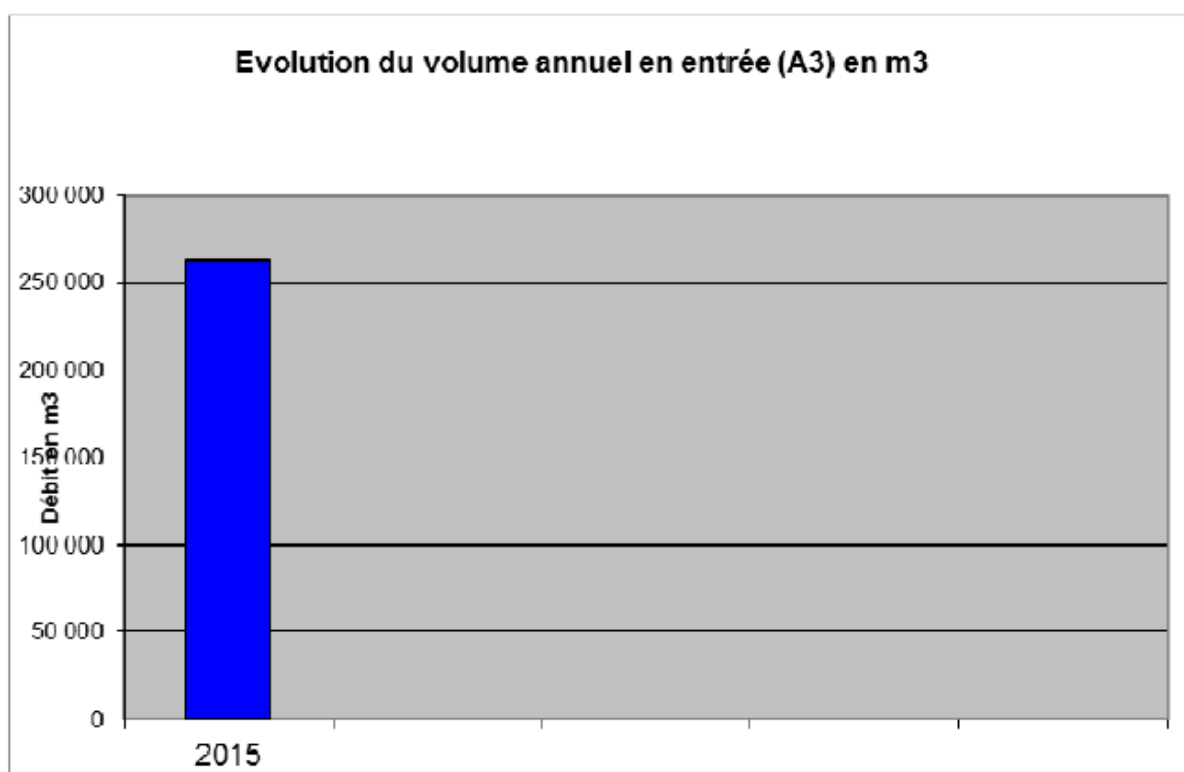
Mois	Rendements de la station d'épuration (%) (3) (R)					
	MES	DCO	DBO5	NK	NG	PT
Janvier	98%	92%	97%	82%	79%	95%
Février	97%	90%	97%	83%	76%	95%
Mars	98%	90%	97%	89%	86%	93%
Avril	99%	95%	98%	95%	92%	95%
Mai	99%	93%	97%	97%	90%	93%
Juin	92%	84%	89%	87%	75%	78%
Juillet	95%	91%	96%	89%	86%	79%
Août	99%	96%	99%	97%	96%	94%
Septembre	99%	91%	97%	93%	89%	91%
Octobre	99%	94%	99%	96%	87%	93%
Novembre	99%	87%	93%	82%	56%	88%
Décembre	98%	87%	97%	86%	85%	80%
Moyenne (1)	98%	91%	97%	90%	85%	90%
Mini	92%	84%	89%	82%	56%	78%
Maxi	99%	96%	99%	97%	96%	95%

### Volumes entrant et sortant de la station de traitement des eaux usées

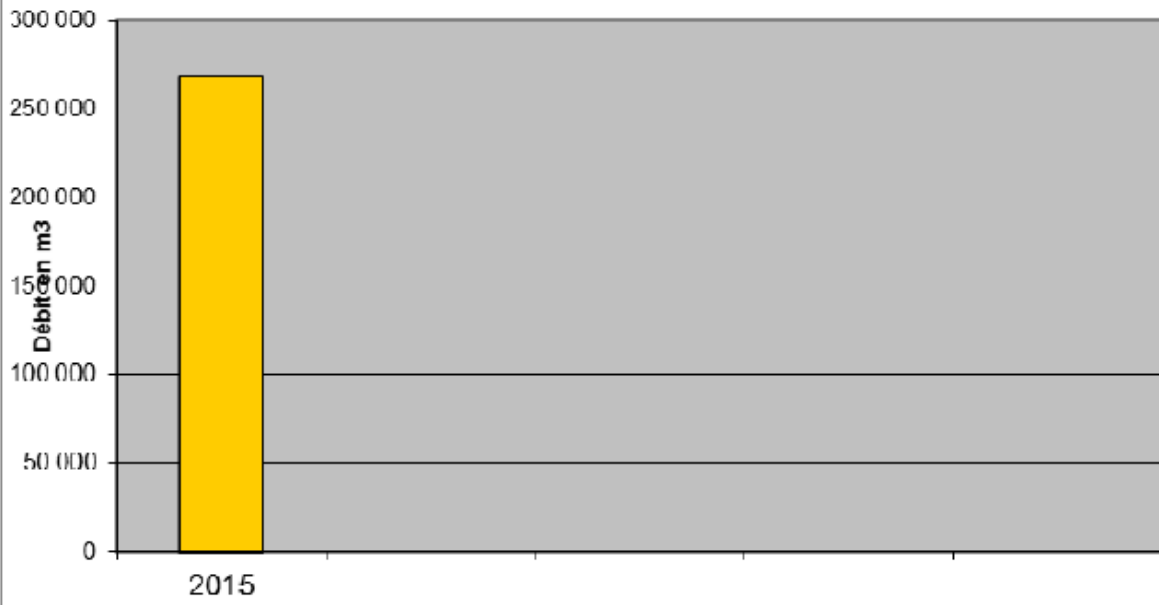


### Evolution des volumes totaux annuels entrant et sortant

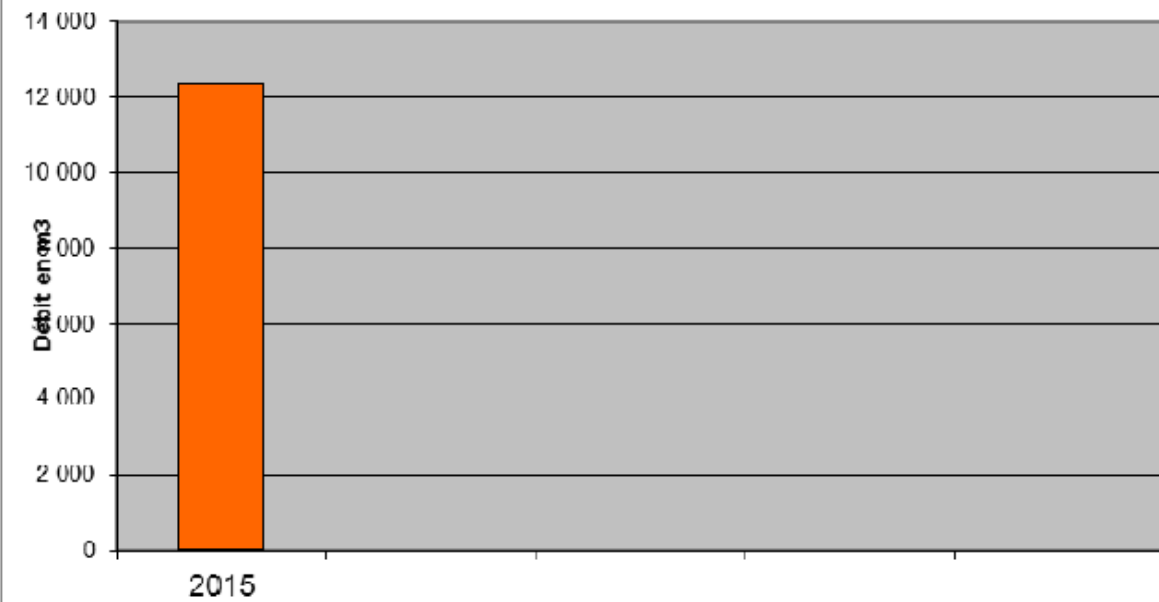
ANNEE	Débit en m3 Entrant A3	Débit en m3 sortant A4	Débit en m3 Deversoir A2	Débit en m3 bypass A5	Nb de jour de deversement en A2	Nb de jour de deversement en A5
2015	262 963	268 224	12 346	0	129	0



**Evolution du volume annuel en sortie (A4) en m3**

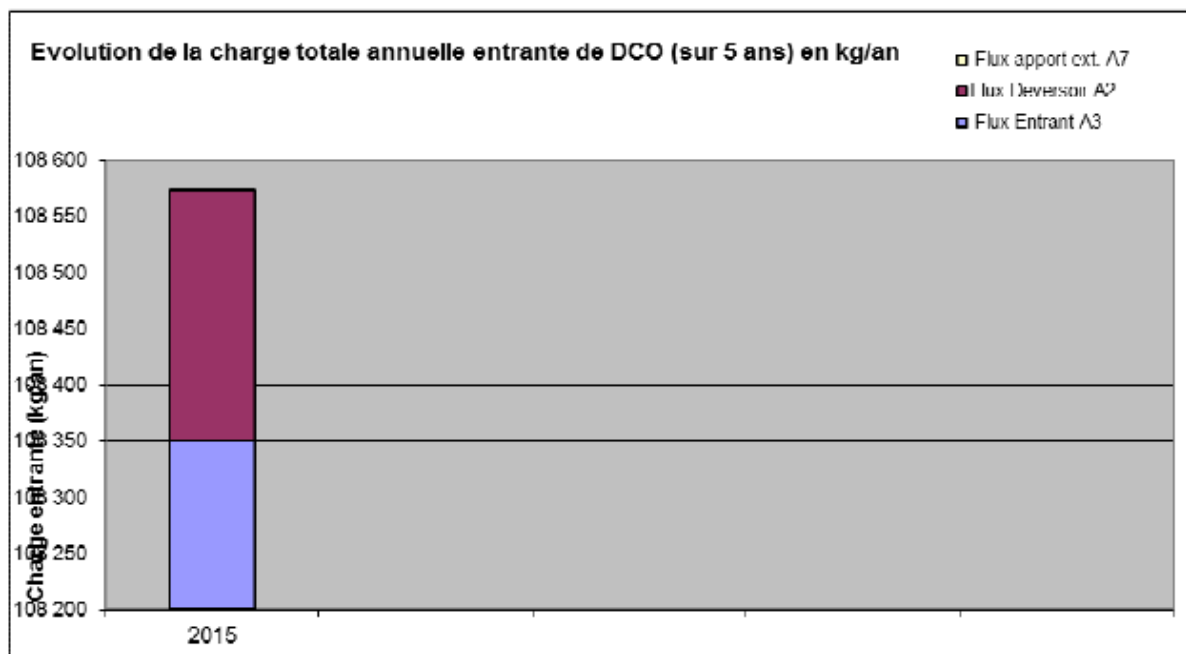





**Evolution du volume annuel au deversoir entête (A2) en m3**




## BILAN SUR LA POLLUTION TRAITEE ET REJETEE

### Evolutions des charges totales annuelles entrantes :



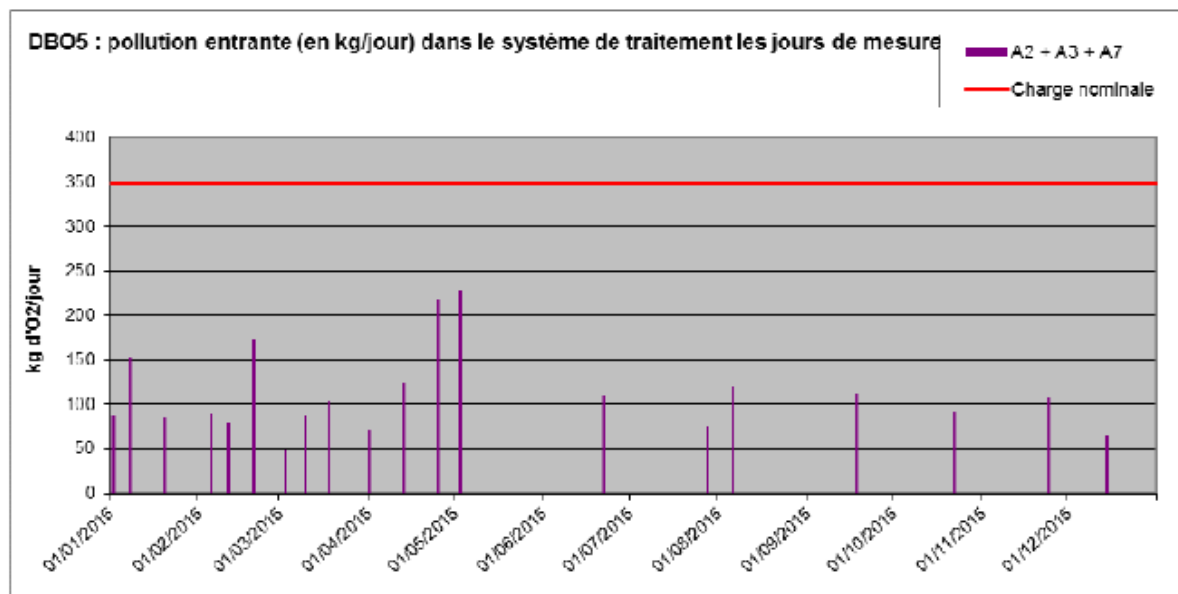


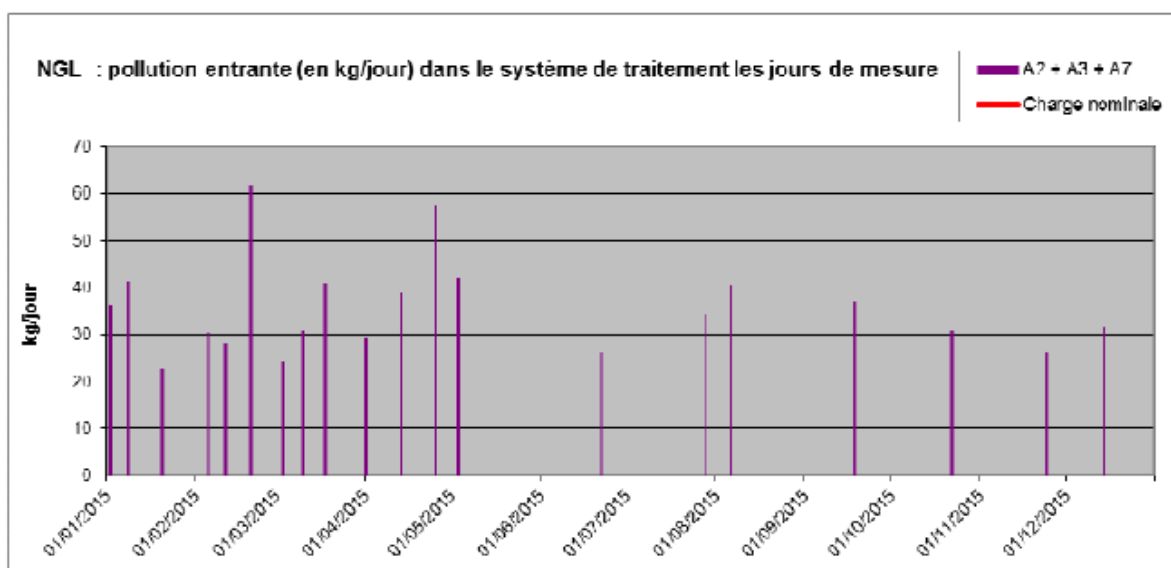
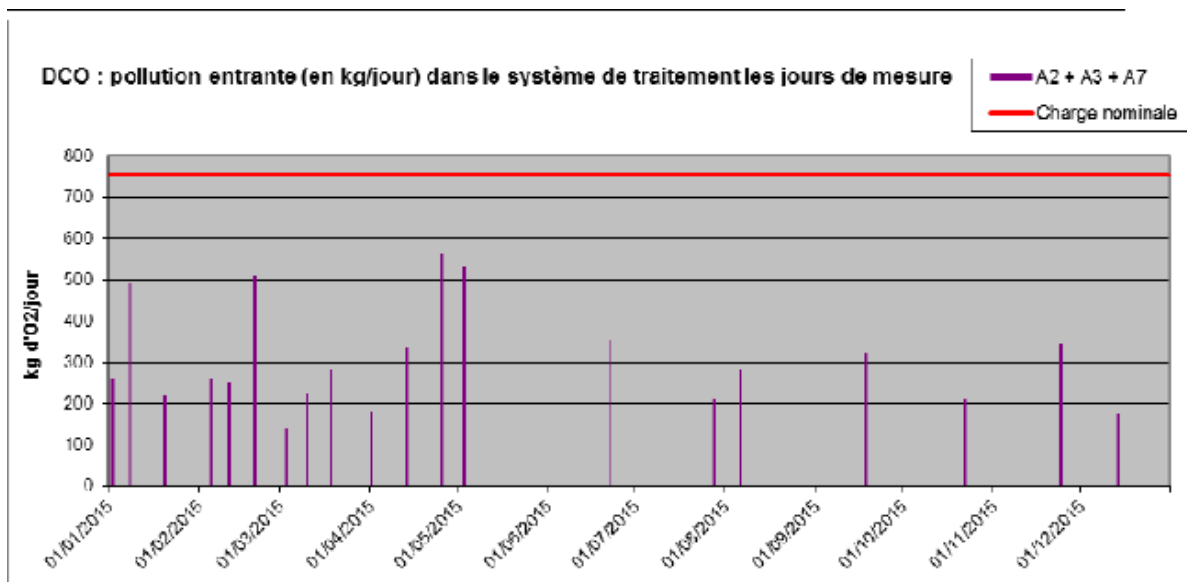
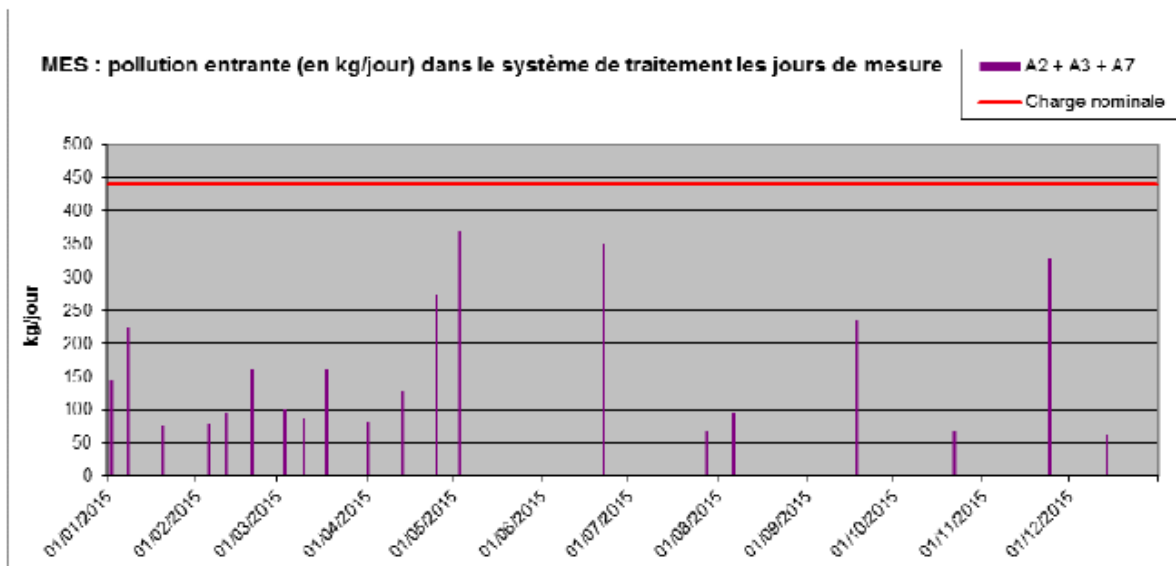


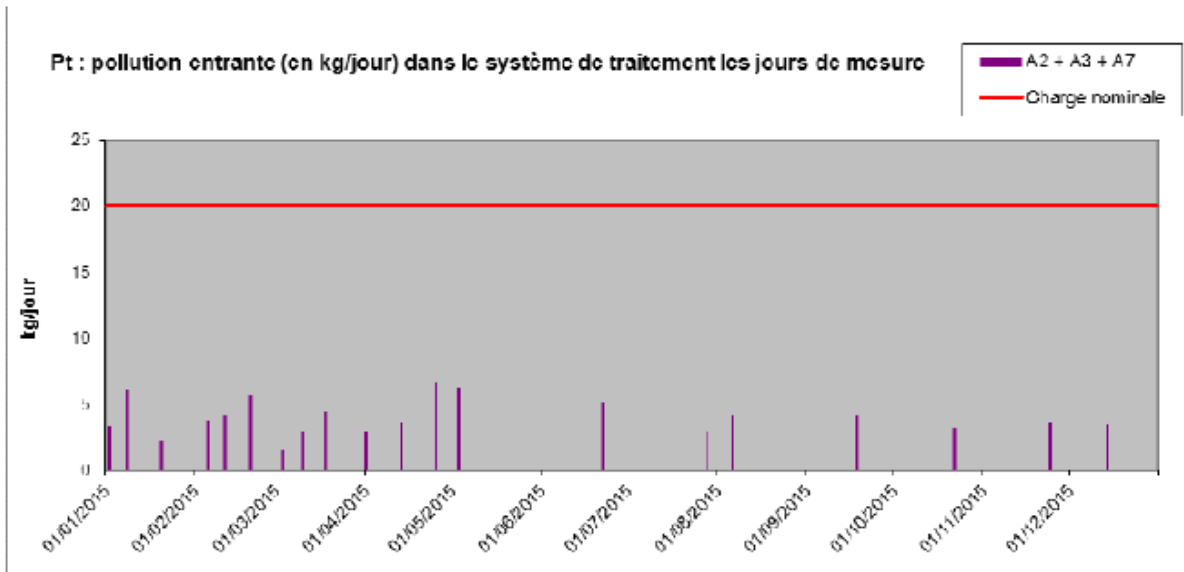


Nb : à noter que pour la bonne lecture des graphiques, l'origine de l'axe des ordonnées n'est pas à zéro.

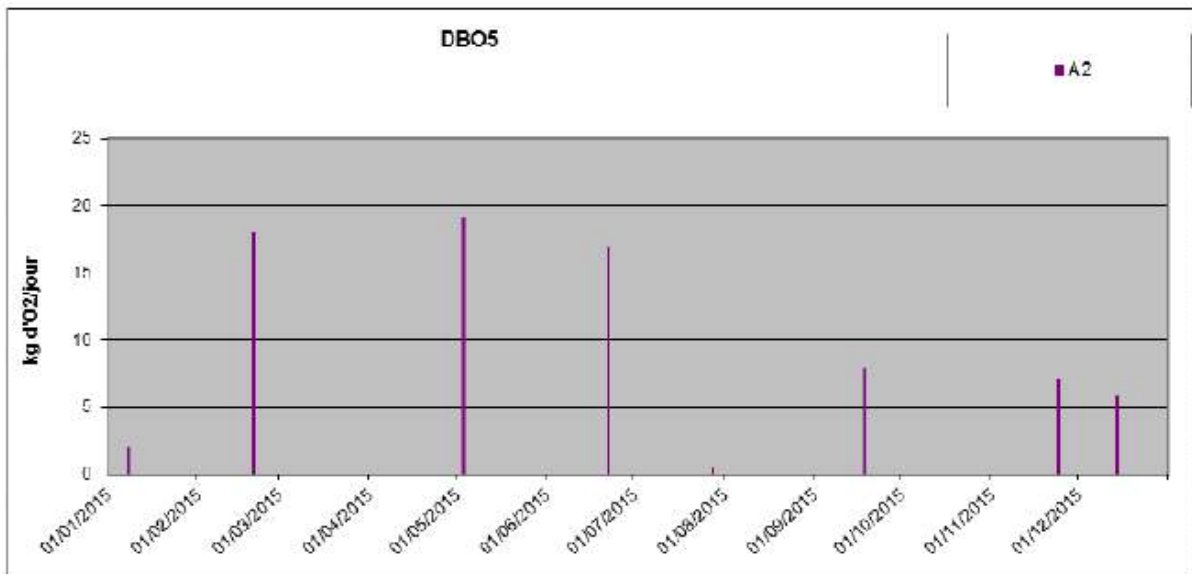
### Pollution entrant dans le système de traitement

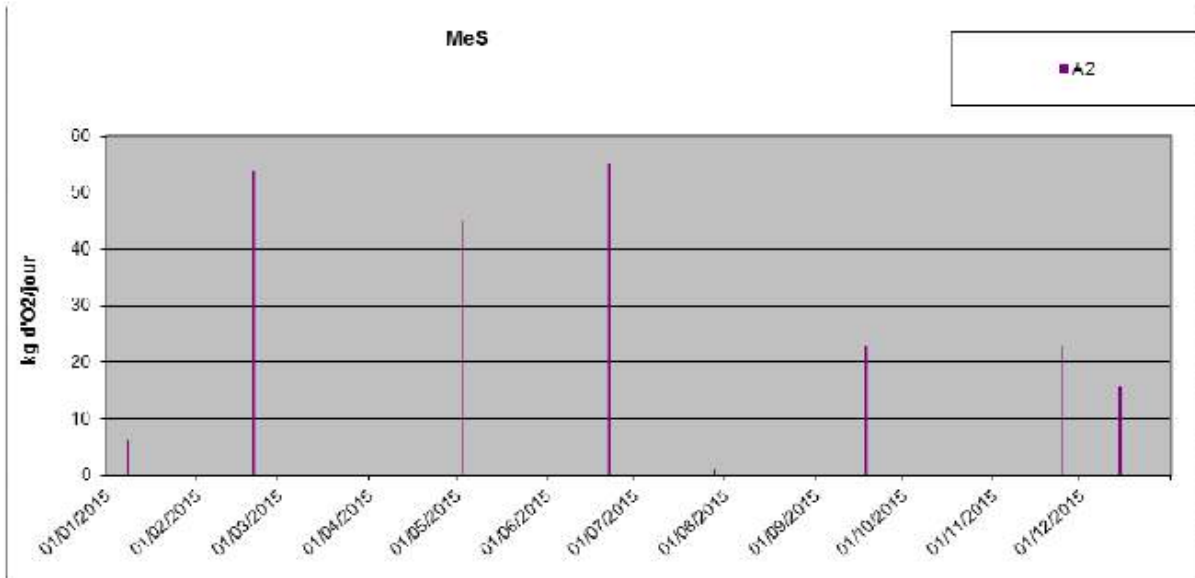
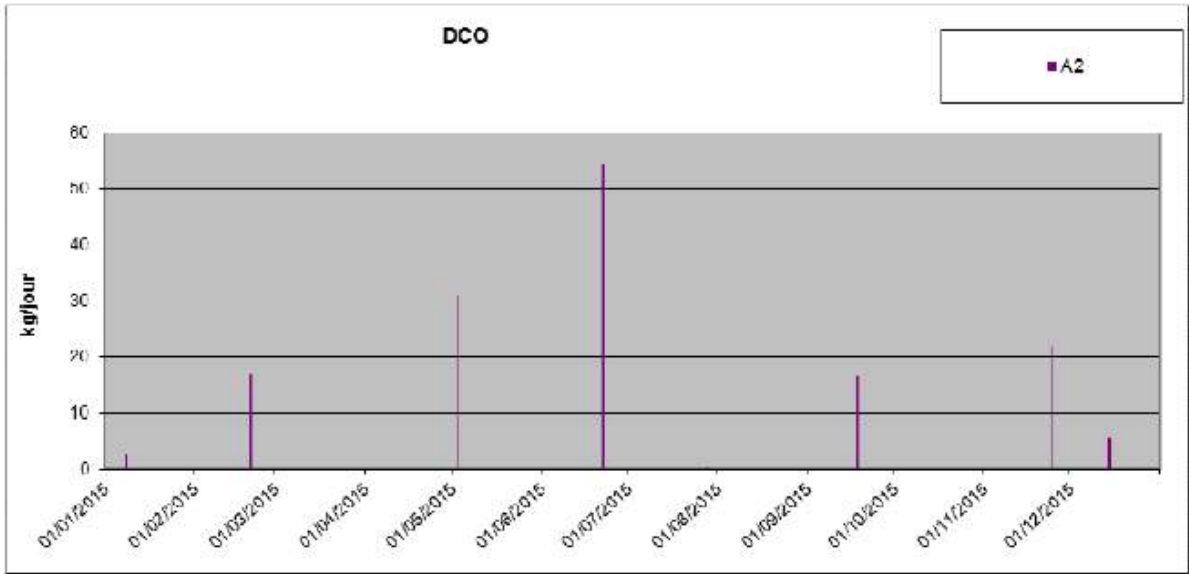




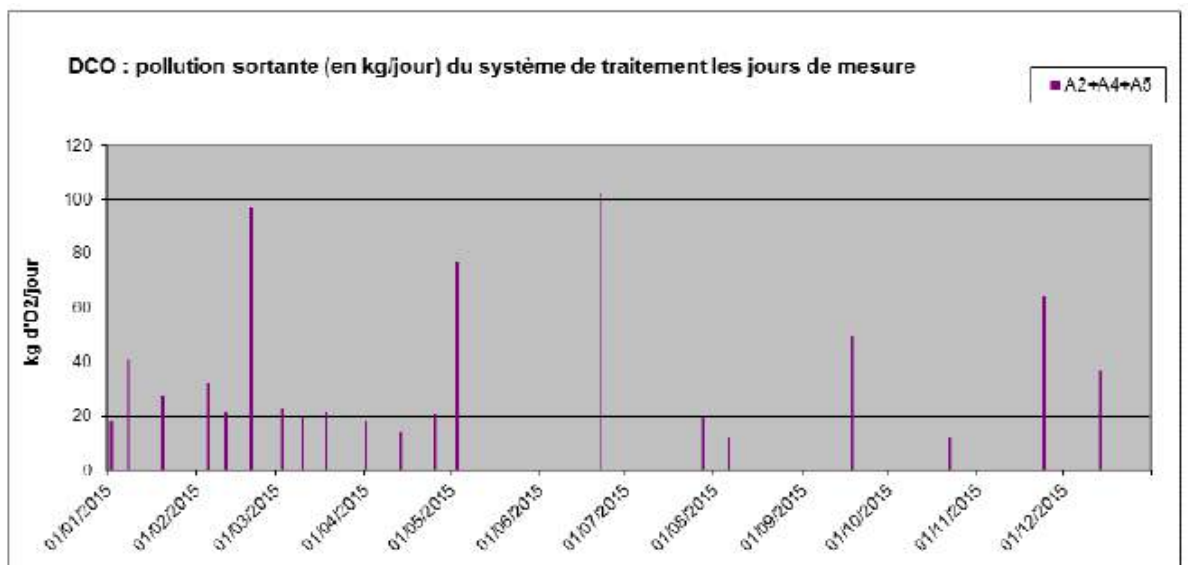
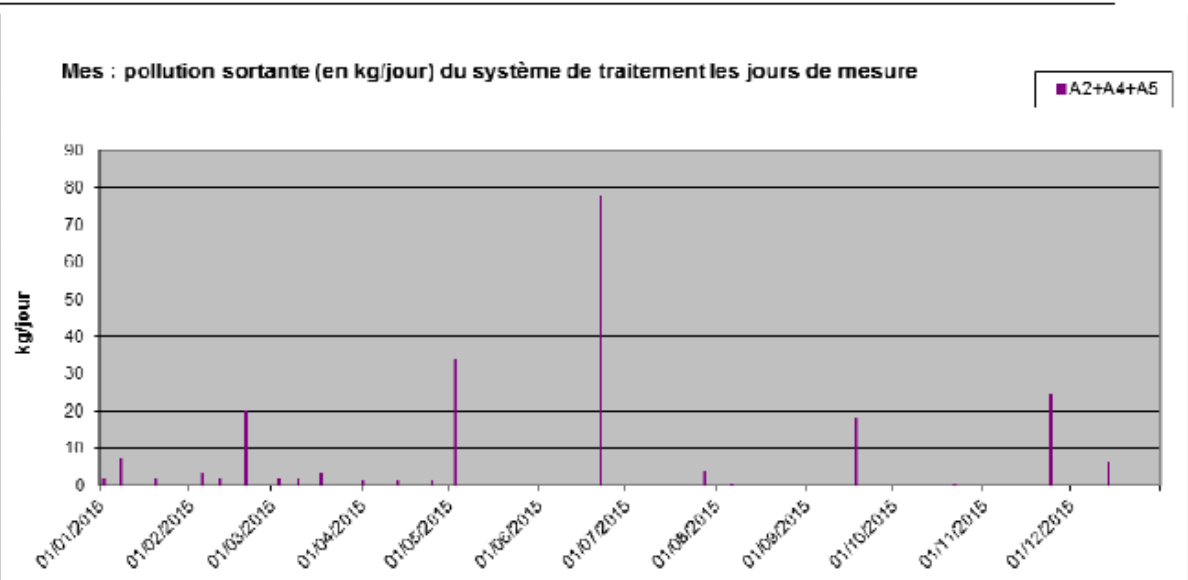
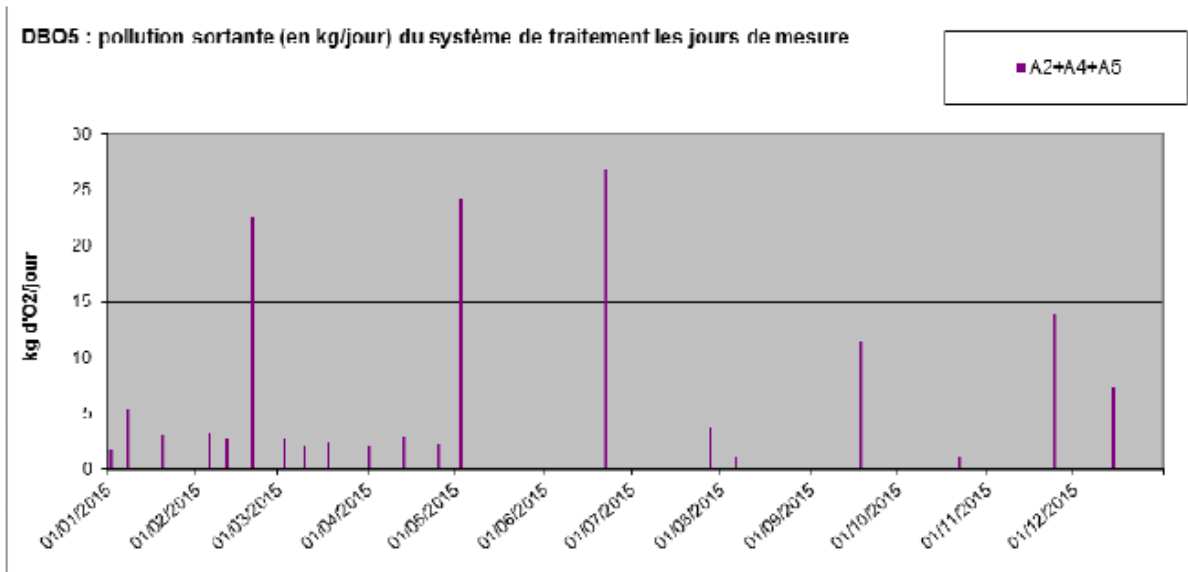


**La pollution déversée en tête de station**

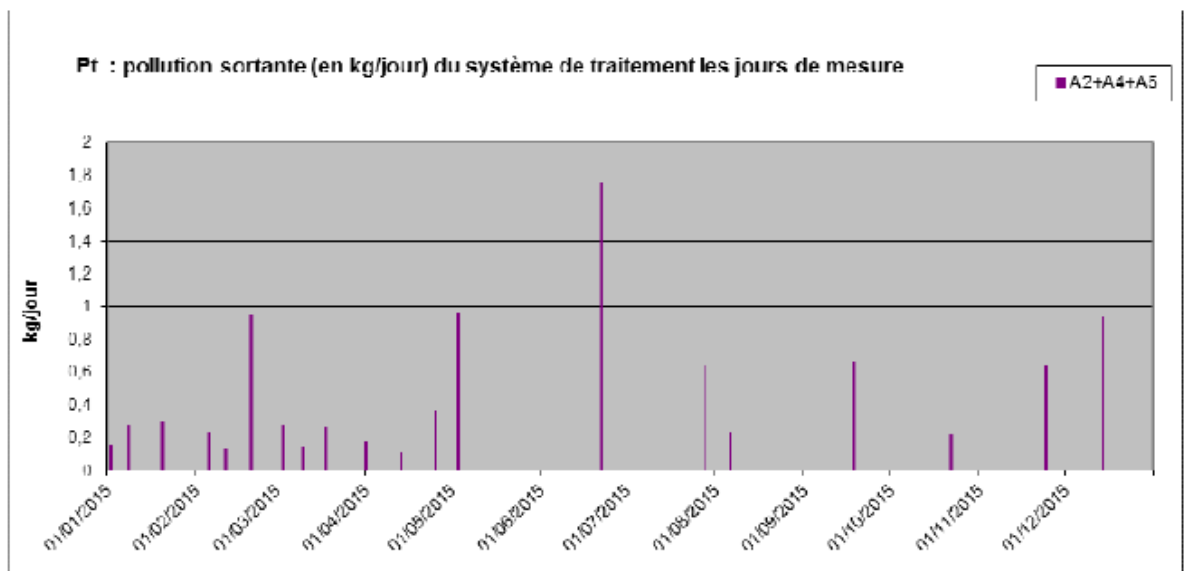
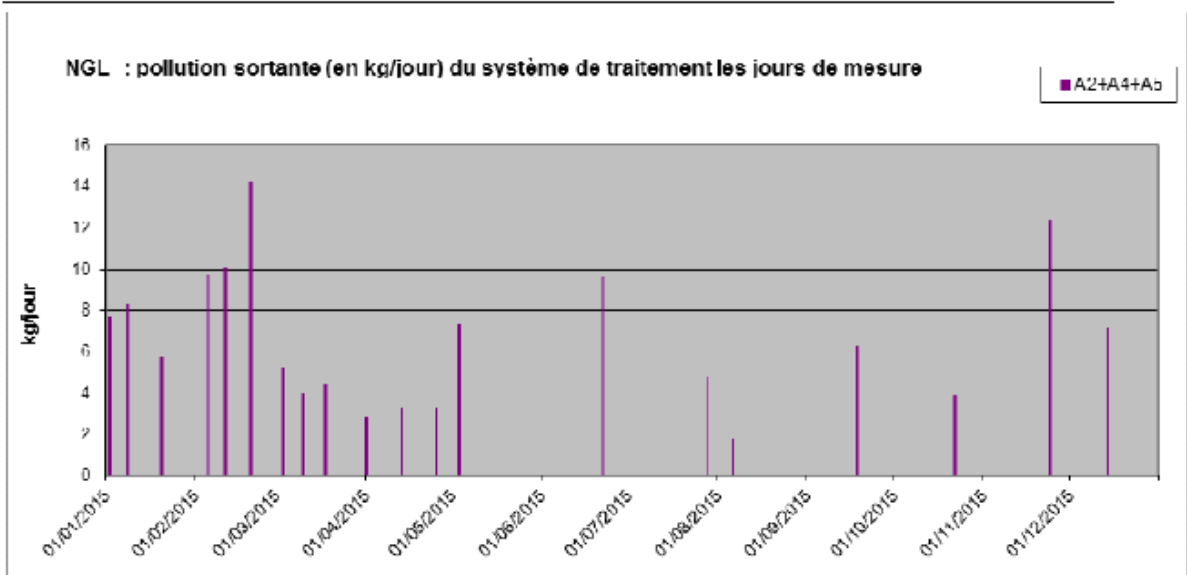




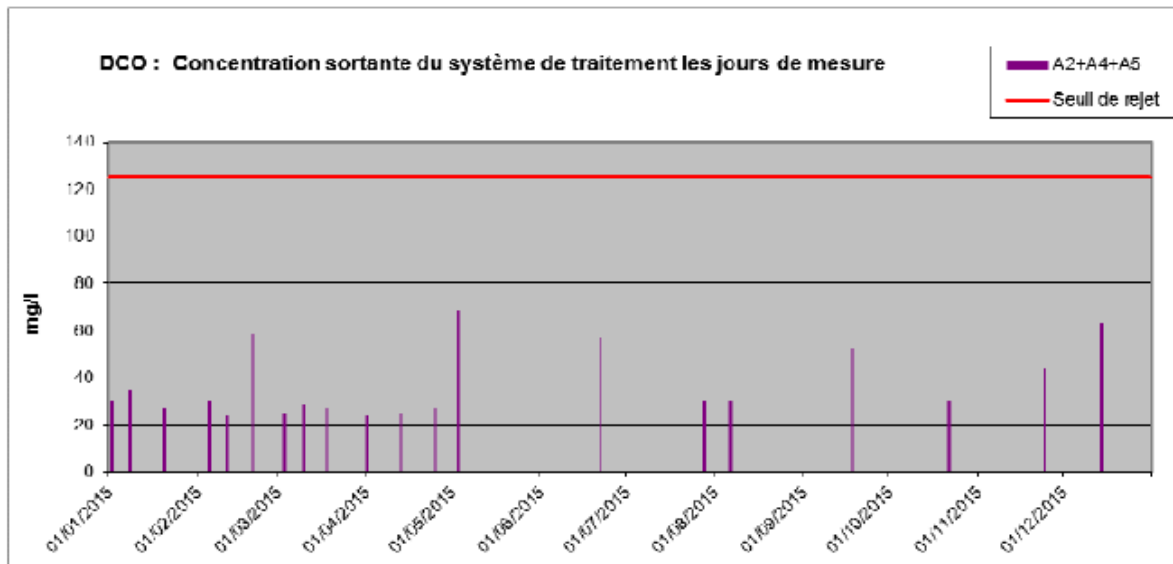
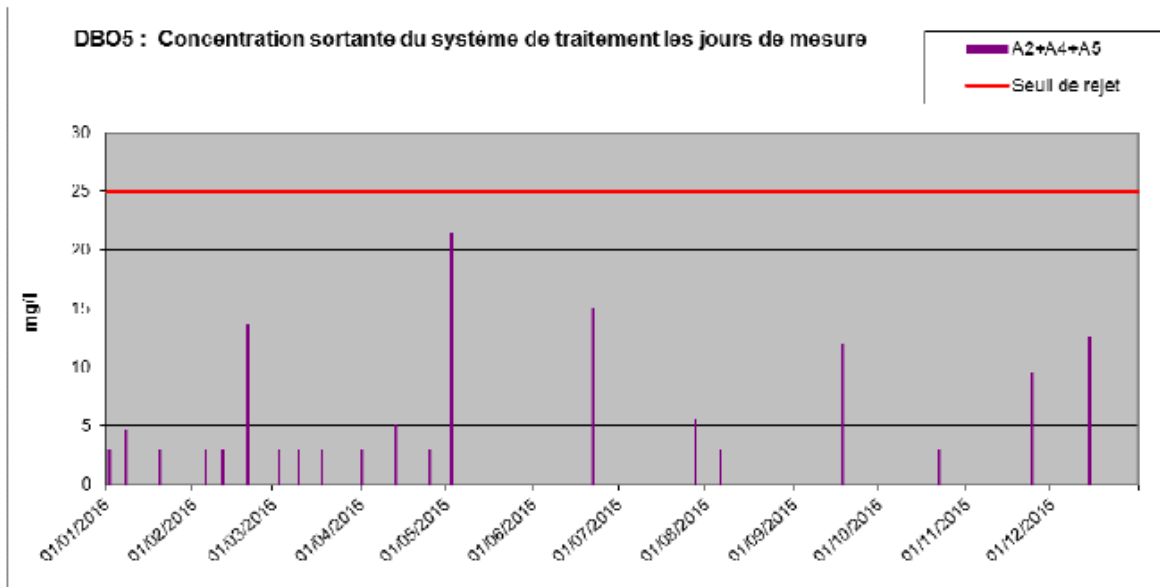
## Pollution sortant du système de traitement

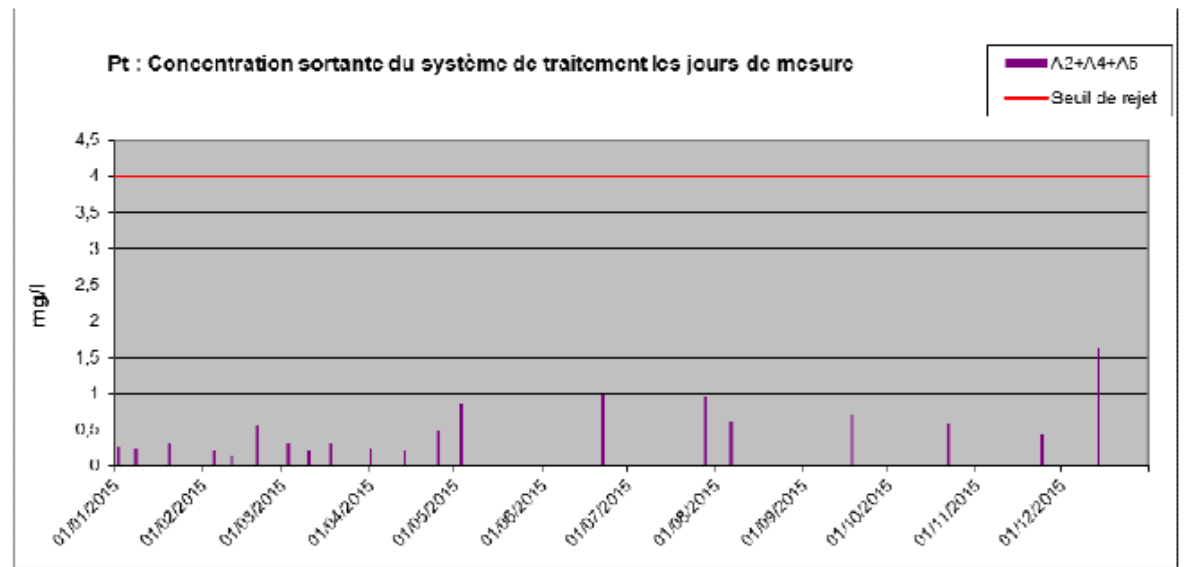
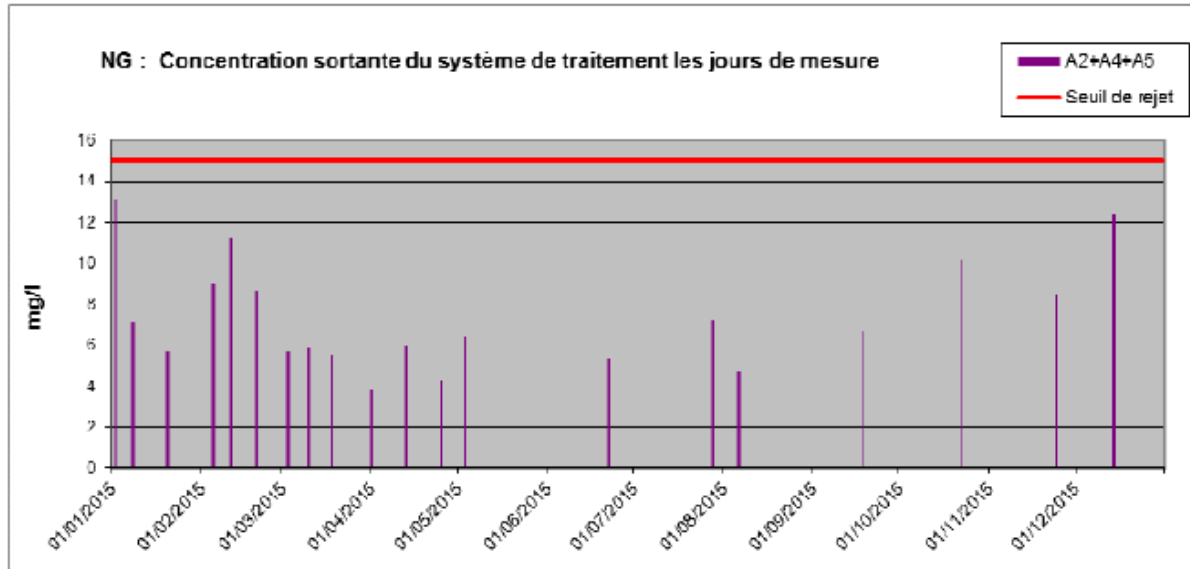
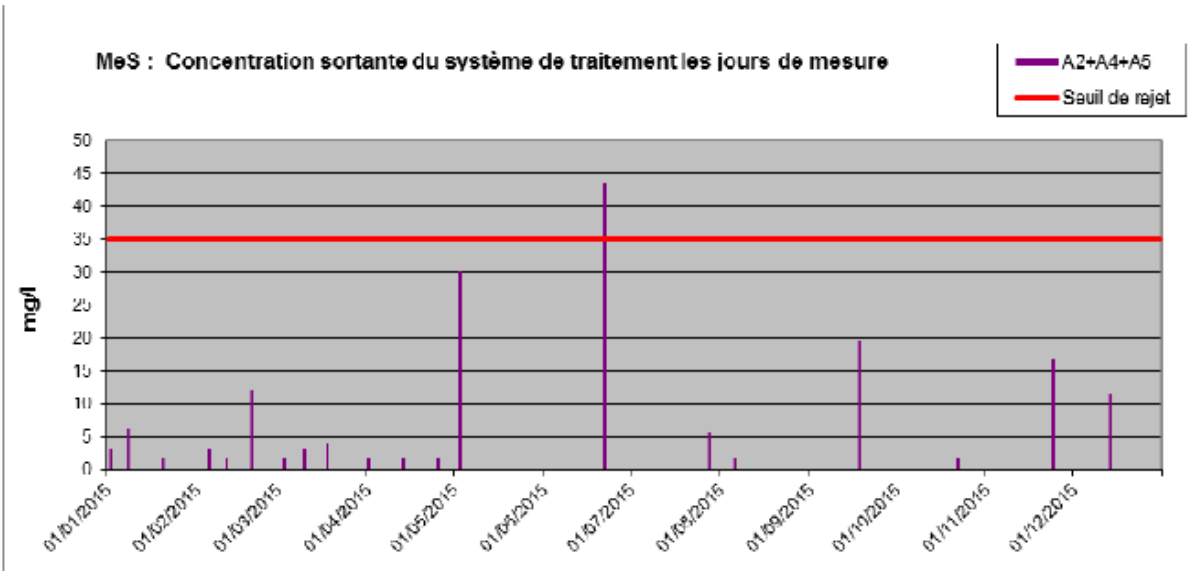




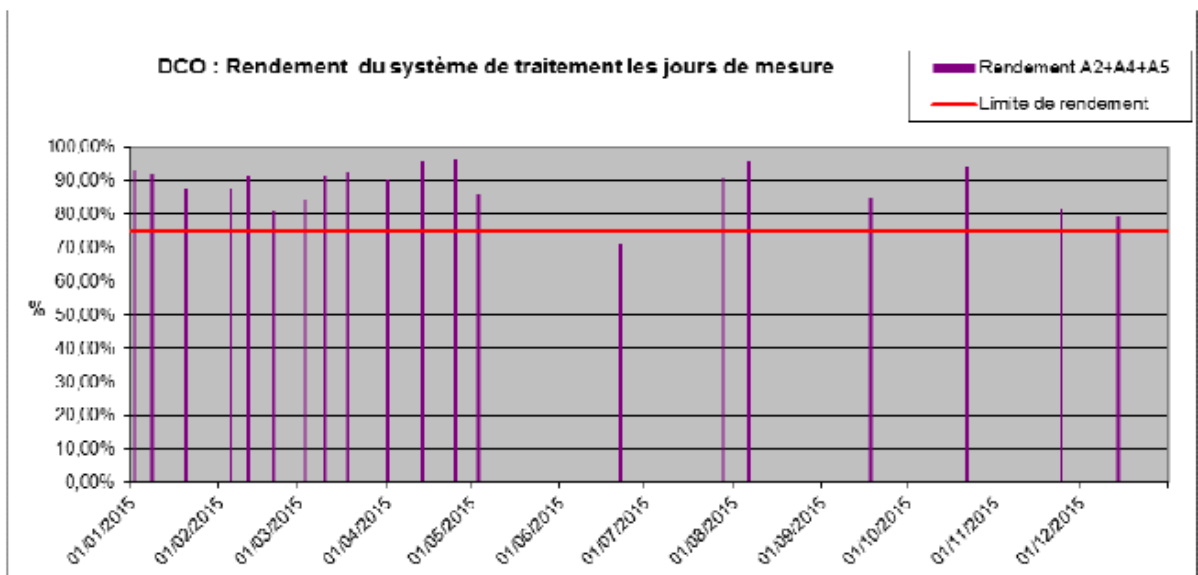
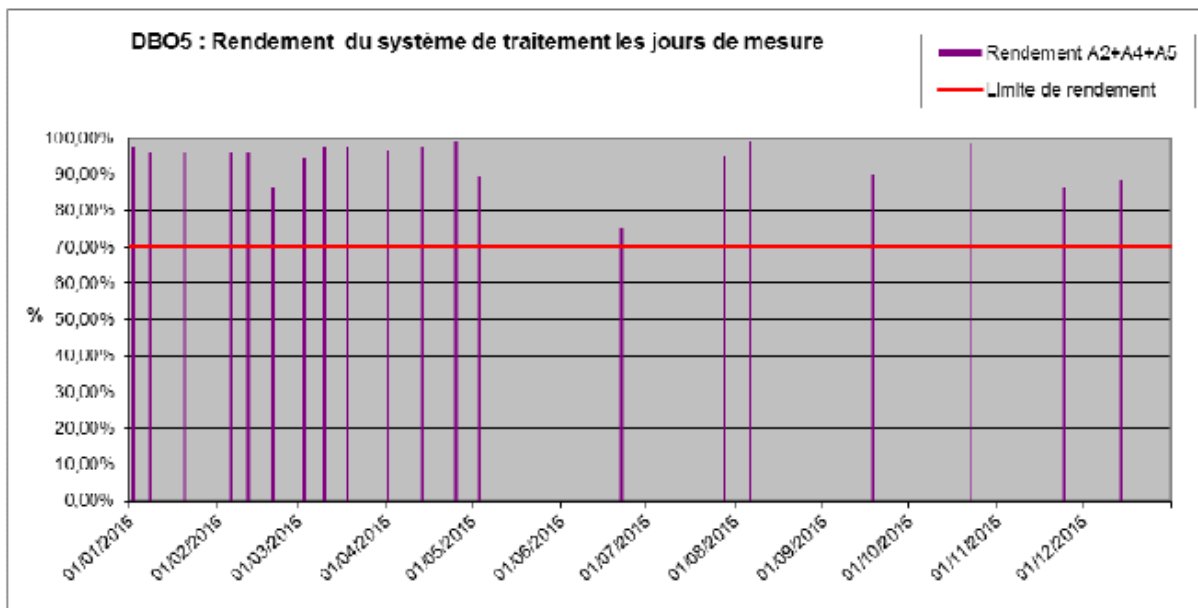


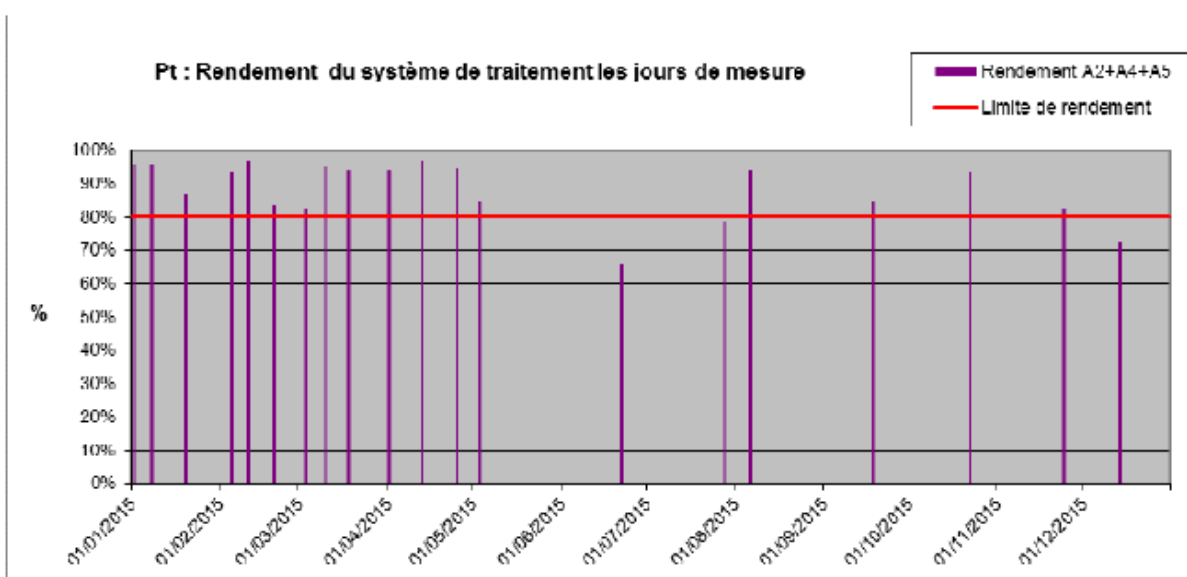
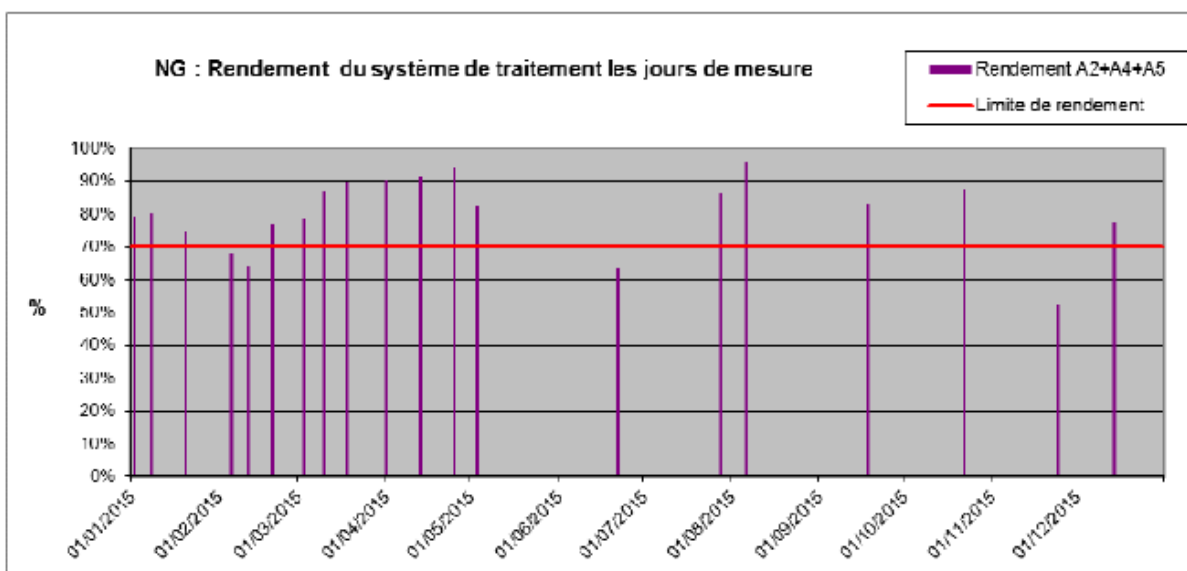
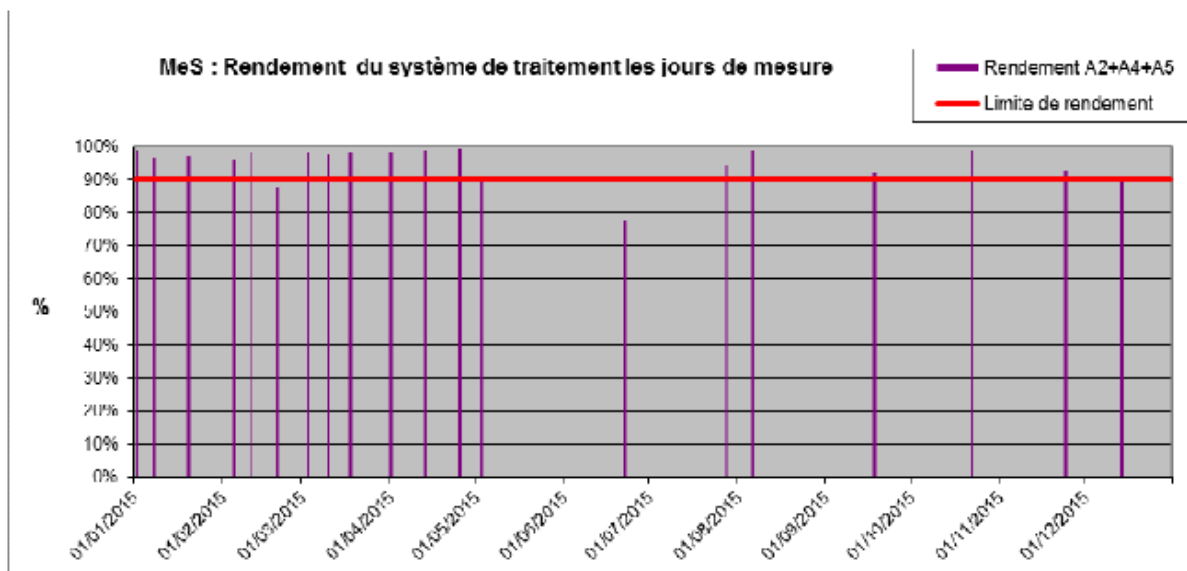
En concentration





## Calcul du rendements







## **BILAN SUR LES BOUES, LES AUTRES SOUS-PRODUITS ET LES APPORTS EXTERIEURS**

### **Les boues**

- o Quantités annuelles de boues produites, apportées et évacuées

Boues	Quantité annuelle brute (Tonnes)	Quantité annuelle brute (m3)	Quantité annuelle de matière sèche (Tonnes de MS)
Boues produites (point S4)	0	0	0
Boues apportées (point S5)	0	0	0
Boues évacuées (points S6 et S17)	764	0	30

- o Répartition de la quantité annuelle de boues produites et son évolution (point A6) :

Mois	Tonnes de MS
01-2015	1,9
02-2015	3,8
03-2015	5,7
04-2015	0,0
05-2015	0,0
06-2015	0,0
07-2015	0,0
08-2015	13,0
09-2015	5,8
10-2015	0,0
11-2015	2,1
12-2015	0,0

- o Destinations des boues évacuées au cours de l'année, en tonnes de matière sèche :

Destination	Tonnes de MS	Observations
Autre STEP LDE	30	STEP DE DOUAI

### **Les autres sous-produits**

- o Quantités annuelles et destinations des sous-produits évacués au cours de l'année :

Sous-produits évacués	Quantité annuelle brute kg	Quantité annuelle brute m3	Destination(s) (Parmi la liste Sandre du tableau des boues)
Sables (S10)	19 628	-	STEP DE DOUAI
Refus de dégrillage (S11)	1 278	-	Décharge de Lewarde
Huiles / Graisses (S9)	999	-	STEP DE DOUAI

## RECAPITULATIF ANNUEL DU FONCTIONNEMENT DU SYSTEME DE TRAITEMENT ET EVALUATION DE LA CONFORMITE

Ces calculs sont réalisés sur le système de traitement, c'est-à-dire en prenant en compte le déversoir en tête de station :

- La concentration en sortie est calculée à partir de la sortie générale (A4), des by-pass (A5) et du déversoir en tête de station (A2).
- Pour le rendement, l'entrée est calculée à partir de l'entrée station (A3), des apports extérieurs (A7) et du déversoir en tête de station (A2).

		DBO5		DCO		MeS		NG		Pt	
Débit journalier de référence (m3/j)		1 420									
Charge brute de pollution organique (Kg DBO5/j)		107									
		Rendement (%)	Concentration sortie (mg/l)	Rendement (%)	Concentration sortie (mg/l)	Rendement (%)	Concentration sortie (mg/l)	Rendement (%)	Concentration sortie (mg/l)	Rendement (%)	Concentration sortie (mg/l)
Ensemble des mesures	Nombre réglementaire de mesures par an (1)	12		12		12		4		4	
	Nombre de mesures réalisées	20		20		20		20		20	
	Moyenne de l'ensemble des mesures réalisées	93%	7,73	87%	39,48	93%	11,64	81%	7,2	87%	0,51
Conditions normales d'exploitation (*)	Nombre de mesures réalisées dans des conditions normales d'exploitation	20		20		20		20		20	
	Moyenne de l'ensemble des mesures réalisées dans des conditions normales d'exploitation	93%	7,73	88%	39,48	93%	11,64	81%	7,19	88%	0,51
	Valeur réhibitoire (1)										
	Nombre de résultats non conformes à la valeur réhibitoire										
	Valeurs limites (1) en moyenne journalière	70%	25	75%	125	90%	35	20			
	Nombre maximum de non conformités aux valeurs limites par an (1)	3		3		3		3		3	
	Nombre de résultats non conformes aux valeurs limites (2)	0		0		1		0		0	
	Valeurs limites (1) en moyenne annuelle							70%	15	80%	4
Conformité selon l'exploitant (O/N) par paramètre :		OUI		OUI		OUI		OUI		OUI	
Conformité global selon l'exploitant (O/N) :		oui									

(1) : ces valeurs sont déterminées par l'arrêté d'autorisation de l'ouvrage ou à défaut par l'arrêté du 22 Juin 2007. (2) : le nombre de résultats non conformes aux valeurs limites est égal au nombre de mesures, réalisées dans des conditions normales d'exploitation (\*), dont les résultats sont non conformes à la fois à la valeur limite en concentration et en rendement.  
 (\*) Les conditions normales d'exploitation sont atteintes les jours où le débit de référence n'est pas dépassé et en l'absence de situations inhabituelles telles que décrites dans l'art 15 de l'arrêté du 22/06/2007.

## SYNTHESE DU SUIVI METROLOGIQUE DU DOSPISITIF D'AUTOSURVEILLANCE

Chaque station d'épuration possède sur site un plan de maintenance. Ce plan reprend tous les appareils de mesure de la station d'épuration : débitmètres, sonde, préleveur, pluviomètre...

Pour chaque appareil un seuil de criticité, une fréquence de contrôle interne et externe sont définis. Une fiche de vie y est également associée. On retrouve également leur référence numéro de série, gamme de mesure, précision.

Tous les préleveurs, débitmètres venturi, chaînes de mesure sur les débitmètres électromagnétiques sont contrôlés tous les mois en interne et une fois par an par une entreprise extérieure.



Assistance Conseil  
Traitement des Eaux  
Assainissement



COMMUNAUTÉ  
D'AGGLOMÉRATION  
DU DOUAISIS

**COMMUNAUTE D'AGGLOMERATION DU DOUAISIS**  
**UNITE TECHNIQUE D'ASSAINISSEMENT D'ARLEUX**  
**COMMUNE DE AUBIGNY AU BAC**

**ZONAGE D'ASSAINISSEMENT**

**NOTICE EXPLICATIVE POUR MISE A ENQUETE PUBLIQUE**

\*\*\*\*\*

**Bordereau des pièces**

\* Mémoire justificatif

\* Annexes

1. Note sur le service d'assainissement non collectif
2. Délibération du conseil municipal
3. Les modes de gestion du service d'assainissement
4. Les filières de traitement de l'assainissement non collectif
5. Programme général des travaux
6. Plan de zonage

SAS au capital de 92 480 € - 27 rue Roger Solengro - BP 104 - 59590 RAISMES  
Tél: 03.27.45.83.00 - Fax: 03.27.45.83.01 - Mail: acteo@free.fr



## SOMMAIRE

1. INTRODUCTION.....	2
2. PRESENTATION GENERALE – Analyse du site, de l’habitat et des sols.....	4
2.1. ANALYSE DU SITE.....	4
<b>2.1.1. Situation.</b> .....	4
<b>2.1.2. Données générales.</b> .....	4
<b>2.1.3. Périmètres de protection de captage.</b> .....	6
<b>2.1.4. Etude des équipements existants.</b> .....	6
2.2. ANALYSE DES CONTRAINTES POUR LA REHABILITATION DE L’ASSAINISSEMENT NON COLLECTIF.....	8
<b>2.2.1. Contraintes liées au milieu naturel.</b> .....	8
<b>2.2.2. Contraintes liées aux parcelles.</b> .....	8
<b>2.2.3. Etude des sols en vue de l’établissement du zonage.</b> .....	9
3. DESCRIPTION DU PROJET DE ZONAGE D’ASSAINISSEMENT.....	10
3.1. TYPES D’ASSAINISSEMENT.....	10
3.2. CHOIX DU ZONAGE COMMUNAL.....	12
3.3. ORGANISATION DU SERVICE D’ASSAINISSEMENT NON COLLECTIF.....	12
<b>3.3.1. Service d’assainissement non collectif.</b> .....	12
<b>3.3.2. Choix de la collectivité sur la gestion de l’assainissement non collectif : SPANC*</b> .....	13
<b>3.3.3. Fonctionnement du SPANC.</b> .....	13
4. CONCLUSION.....	15

\* SPANC / Service Public d’Assainissement Non Collectif

## 1. INTRODUCTION

Le zonage d'assainissement répond au souci de préservation de l'environnement. Il doit permettre également de s'assurer de la mise en place des modes d'assainissement les mieux adaptés à la configuration locale et au milieu naturel.

Ce zonage va permettre à la commune de disposer d'un schéma global de gestion des eaux usées et pluviales sur son territoire. Il constituera aussi un outil pour la gestion de l'urbanisme.

D'autre part, le zonage va permettre d'orienter le particulier pour la mise en place d'assainissement conforme à la réglementation, tant dans le cas de constructions nouvelles que dans le cas de restaurations.

Après délibération du conseil municipal, le zonage d'assainissement retenu est soumis à l'avis des administrés selon les modalités de mise à enquête publique précisées par les textes suivants :

- Le code de l'urbanisme et notamment les articles R-123-11 à R 123-34.
- La loi sur l'eau numéro 92.3 du 3 janvier 1992 (article 35), modifiée par la loi numéro 92.1336 du 16 décembre 1992 et la loi numéro 95.102 du 02 février 1995.
- La loi numéro 83.630 du 12 juillet 1983 relative à la démocratisation des enquêtes publiques et à la protection de l'environnement.
- Le décret numéro 94.469 du 3 juin 1994 relatif à la collecte et au traitement des eaux usées (articles 2 à 4).

Conformément aux dispositions de l'article 4 du décret du 3 juin 1994, le dossier de mise à enquête publique comprend :

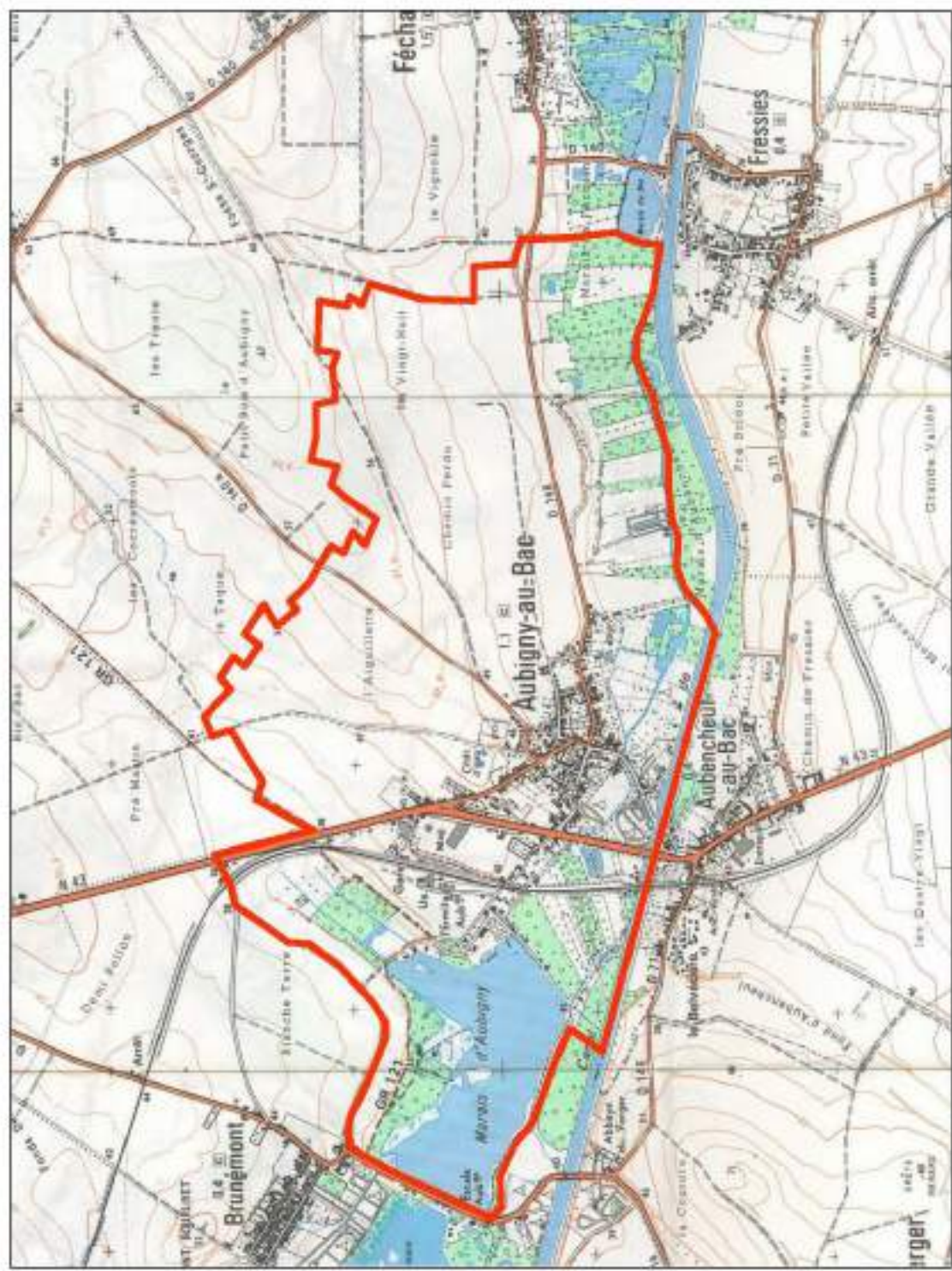
- Une notice justifiant le zonage
- Un projet de carte de zonage de l'assainissement



Communauté d'Agglomération du Douaisis

Limite communale

AUBIGNY AU BAC



## 2. PRESENTATION GENERALE – Analyse du site, de l’habitat et des sols.

### 2.1. ANALYSE DU SITE

Le but de cette étape est de rassembler et présenter les données relatives au milieu naturel et à l’urbanisme sur le territoire communal.

#### 2.1.1. Situation.

La commune d’Aubigny au Bac est adhérente de la Communauté d’Agglomération du Douaisis (Unité technique d’assainissement d’Arleux), elle est située dans l’arrondissement de Douai, entre Douai et Cambrai. Elle est desservie principalement par la RN43 et la RD148.

#### 2.1.2. Données générales.

La population totale au recensement de 1999 était de 1 048 habitants, on compte 402 logements répartis de la façon suivante :

Résidences principales	383
Résidences secondaires et logements occasionnels	9
Logements vacants	10
<b>TOTAL</b>	<b>402</b>

Les résidences principales sont de type :

Maisons individuelles	364
Immeubles collectifs	10
Autres	9
<b>TOTAL</b>	<b>383</b>

Le taux d’occupation moyen est de : 2.7

**Les principales activités sont les suivantes :**

**Bâtiments communaux**

Eglise, presbytère

Salle des fêtes, rue Charles Bayen

Ecoles maternelle et primaire, rue Jean Simon Dumont – 120 élèves – environ 250 à 280 repas par mois.

Salle des associations, rue Jean Simon Dumont

Ludothèque, rue Jean Simon Dumont

Office du tourisme, près de la plage.

**Campings :**

Camping municipal – la plage, rue de la Plage – 147 parcelles diverses (Mars à Octobre) disposent d'un bloc sanitaire.

La partie « Mobil Homes », 11 parcelles viabilisées et utilisées à l'année à l'exception d'un mois de fermeture. Cette partie dispose d'un bloc sanitaire équipé de deux éviers, une douche et un WC.

La partie non viabilisée compte environ 150 emplacements, elle est équipée de deux blocs sanitaires (24 douches et 20 WC), on note également 12 blocs éviers, 8 bacs linge, 2 lave linge + sèche linge).

Toutes les eaux usées sont raccordées au réseau d'assainissement communal.

**Deux campings privés**

Le camping de la Sensée, rue Léo Lagrange – ouverture temporaire

Le camping de la Roseraie, rue Léo Lagrange – ouvert toute l'année – chalets, Mobil Home + 2 gîtes.

**Agriculteurs.**

Trois agriculteurs sur la commune (polyculture et élevage).

### **Commerces, artisans,**

On compte une trentaine de commerces et artisans sur la communes (Constructions, marbrerie, cafés, restaurants, Boulangeries, paramédical, alimentation...)

#### **2.1.3. Périmètres de protection de captage.**

Pas de captage sur la commune

la consommation annuelle de 2002 est de 41 967 M3 pour 481 abonnés. La consommation moyenne est de 110 litres par habitant et par jour. Après abstraction de la consommation des campings, la consommation moyenne est de 105 litres par habitant et par jour.

#### **2.1.4. Etude des équipements existants.**

Le réseau d'assainissement est de type unitaire, les effluents sont traités sur la station d'épuration d'Aubigny au Bac.

Station qui traite les effluents des communes de Bugnicourt, Brunémont, Aubencheul au Bac et Aubigny au Bac.

Cette station est basée sur le principe de traitement des boues activées en aération prolongée (brosses) – Elimination des pollutions carbonées et azotées.

Traitement du phosphore par procédé physico-chimique.

Bassin de pollution de 600 M3.

Epaissement des boues par table d'égouttage et silo de 600 M3.

### **Dimensionnée pour 5000 habitants**

* Débit journalier	816 M3/Jour
* DBO5	270 Kg/jour
* MeS	300 kg/Jour
* NTK	60 Kg/Jour
* P total	20 Kg/Jour

### **Rendements 2003**

* MO	92 à 98 %
* MeS	95 à 98 %
* NTK	97 à 100 %
* NGL	75 à 85 %
* Ptotal	90 à 95 %

Sur la commune d'Aubigny au Bac, la phase 1 a permis de dénombrier 17 logements actuellement non raccordés au réseau d'assainissement.

On peut y distinguer 4 zones géographiques :

- Zone Au1 : 1 habitation (logement isolé entre la Sensée et la Petite Sensée, la RD et la RN 43)
- Zone Au2 : Scindée en 2 zones : Au2' avec 3 habitations et Au2'' avec 2 habitations
- Zone Au3: 4 habitations (digue Charles Delpierre)
- Zone Au4 : 1 habitation, bout de la rue du stade

Pour les secteurs Au1, Au2'et Au2'', Au4 et Au3 (Digue Charles Delpierre), l'option assainissement non collectif a été retenue.



## **2.2. ANALYSE DES CONTRAINTES POUR LA REHABILITATION DE L'ASSAINISSEMENT NON COLLECTIF**

Le nombre d'habitations non raccordables faisant l'objet d'un assainissement non collectif est de 11, soit l'équivalent de 33 habitants. Ces habitations ont fait l'objet d'une analyse quant aux contraintes liées à la mise en place de l'assainissement non collectif.

### **2.2.1. Contraintes liées au milieu naturel.**

Il s'agit de caractéristiques naturelles ou de protection du milieu naturel rendant difficile ou interdisant l'utilisation de certaines parcelles pour réhabiliter les dispositifs d'assainissement non collectif. Lorsque cette utilisation est rendue délicate, le coût de la réhabilitation est sensiblement plus élevé.

Ces contraintes englobent notamment :

- Les contraintes topographiques : habitation en bas de la parcelle attenante, pente favorable mais forte.
- Les contraintes de zone inondable : ces contraintes sont absentes sur les zones concernées.
- Les contraintes liées à la réglementation associée aux périmètres de protection d'un éventuel captage communal : ces contraintes sont absentes sur les zones concernées.

### **2.2.2. Contraintes liées aux parcelles.**

Il s'agit de caractéristiques liées à la disposition et à l'occupation des parcelles rendant difficile ou interdisant la réhabilitation des dispositifs d'assainissement non collectif. Lorsque cette utilisation est rendue délicate, le coût de la réhabilitation est sensiblement plus élevé.

Ces contraintes englobent notamment :

- Disposition relative habitation/parcelle pour déceler les habitats en bande.
- Encombrement de l'assainissement autonome à la parcelle (200 M2) de terrain devant être disponible en plus des surfaces construites et de loisirs, pour pouvoir mettre en place un assainissement autonome.

Type de contrainte	Nombre d'habitations concernées
Contraintes topographiques (talus, terrain en pente supérieure à 10 %)	0
Contraintes de zones inondables	0
Contraintes de protection de captage d'eau potable	0
Contrainte d'habitat en bandes	0
Contraintes de surface	0

### 2.2.3. Etude des sols en vue de l'établissement du zonage.

Dans le cadre de l'étude de schéma directeur d'assainissement de l'unité technique d'assainissement d'Arleux et de la commune d'Aubigny au Bac, une étude d'aptitude des terrains à l'assainissement non collectif a été réalisée. Des sondages à 1.60 mètre de profondeur ont été réalisés, ils ont permis de mettre en évidence quatre unités de sols et trois classes d'hydromorphie :

Unité	Hydromorphie	Intitulé
1	a	Limon de plus de 1,60 m d'épaisseur. Signes d'engorgement à partir de 0,40 m
1	c	Limon de plus de 1,60 m d'épaisseur. Absence de signes d'engorgement
3	a	Dépôts de fond de vallée Signes d'engorgement à partir de 0,40 m
4	***	Dépôts remaniés Engorgement non défini
5	C	Craie avant 0,80 m de profondeur Absence de signes d'engorgement

En fonction de ces analyses, les types d'assainissement non collectif à mettre en place sont :

<i>Zone</i>	<i>Type de traitement autonome</i>	<i>Coût estimé</i>
Au1	Un épandage souterrain	4 850.0 € HT
Au2'	Trois lits filtrants drainés à flux vertical	20 400.0 € HT
Au2''	Deux lits filtrants drainés à flux vertical	13 600.0 € HT
Au3	Quatre lits filtrants drainés à flux vertical	27 200.0 € HT
Au4	Un lit filtrant drainé à flux vertical	6 800.0 € HT
<b>TOTAL :</b>		<b>72 850.0 € HT</b>

Voir descriptif en annexe du présent document.

### **3. DESCRIPTION DU PROJET DE ZONAGE D'ASSAINISSEMENT**

#### **3.1. TYPES D'ASSAINISSEMENT**

TYPE D'ASSAINISSEMENT A DEFINIR SUR LES SECTEURS NON RACCORDABLES.

Les solutions techniques envisagées sont issues d'un croisement entre les contraintes de l'habitat et les contraintes de sol présentées dans la première partie de ce rapport. Le but est de définir, logement par logement, la solution technique la plus adaptée.

Une filière d'assainissement autonome est constituée par un ensemble de dispositifs réalisant les étapes suivantes :

1. **le prétraitement** des eaux usées issues de l'habitation (fosse toutes eaux et bac dégraisseur) ;
2. **l'épuration** des effluents prétraités (épandages par tranchées filtrantes, filtres à sable et terre d'infiltration) (cf.annexes) ;

3. **l'évacuation** des effluents épurés ou « dispersion » après épuration (sol, fossé, réseau pluvial). La dispersion des eaux traitées peut éventuellement être effectuée au moyen d'un puits d'infiltration. Cette solution, moins satisfaisante du point de vue environnemental qu'un rejet superficiel, est soumise à dérogation préfectorale.

**Les eaux pluviales ne sont en aucun cas dirigées vers la filière d'assainissement.**

Les investigations menées dans le cadre de l'étude de schéma directeur d'assainissement permettent un choix de filière individuelle au stade avant-projet sommaire. Dans le cas de travaux d'installation ou de réhabilitation de l'assainissement autonome, un retour à la parcelle (habitat, exutoires et nature des sols) est cependant nécessaire afin de préciser la filière d'épuration.

**Les filières de type fosse septique ou fosse toutes eaux suivies de puisards ne sont plus conformes à la réglementation depuis 1982** car elles ne permettent pas de traiter les eaux usées : les fosses septiques et les fosses toutes eaux sont des dispositifs de prétraitement, les puisards permettent d'évacuer les effluents vers le sous-sol. Ces filières incomplètes ne sont donc pas conformes.

Dans le cas d'habitations disposant d'une parcelle trop petite pour accueillir un dispositif complet d'assainissement autonome, deux possibilités doivent être envisagées :

- en premier lieu, le traitement des effluents sur une parcelle voisine (y compris pâture et parcelle communale ; ceci ne peut se faire qu'avec l'accord des deux propriétaires ; on parle alors de dispositif d'assainissement autonome regroupé ;
- en dernier recours, la mise en place d'un dispositif de traitement compact enterré, généralement admissible sur les parcelles de petite taille. Ces procédés sont cependant moins performants que les systèmes d'épuration classiques par le sol et nécessitent un entretien plus fréquent (cf. « missions obligatoires et facultatives de la collectivité – contrôle et entretien des dispositifs ») ; ils sont donc soumis à dérogation préfectorale. De plus, leurs coûts d'investissement et de fonctionnement sont plus élevés. Pour toutes ces raisons, leur utilisation sera déduite au maximum.

### **3.2. CHOIX DU ZONAGE COMMUNAL**

Dans sa **délibération du 7 septembre 2004**, le Conseil Municipal d'Aubigny au Bac retient l'assainissement collectif pour la quasi-totalité des habitations de la commune à l'exception des habitations suivantes :

- 5 habitations (RN17)
- 1 habitation, rue du Stade
- 4 habitations, Digue Charles Delpierre
- 1 habitation entre la Sensée et la Petite Sensée

Ce choix correspond à la partition de la commune présentée sur la carte de zonage retenu jointe à ce dossier.

### **3.3.ORGANISATION DU SERVICE D'ASSAINISSEMENT NON COLLECTIF**

#### **3.3.1. Service d'assainissement non collectif**

L'arrêté du 6 mai 1996 précise les obligations de la collectivité en matière de contrôle. Ce dernier comprend :

1. La vérification technique de la conception, de l'implantation et de la bonne exécution des ouvrages dans le cas de nouvelles installations et de réhabilitation.
2. La vérification périodique du bon fonctionnement.

L'entretien et la réhabilitation constituent quant à eux, des interventions facultatives pour la collectivité.

Pour les installations d'assainissement non collectif existantes sur la Commune, la réhabilitation complète comprend :

- mise en conformité des ouvrages existants,
- remise en état de la parcelle.



L'expérience montre qu'en milieu rural, l'ensemble des installations doit souvent être revu.

Sur la base des prix de revient calculés pour chacun des dispositifs préconisés, le coût global de la solution d'assainissement non collectif est de :

Total général hors Maîtrise d'œuvre en F HT	72 850,00 € HT
Frais de maîtrise d'œuvre (12 %)	8 742,00 € HT
Total général + Maîtrise d'œuvre	81 592,00 € HT
Coût par logement	7 417,45 € HT/Logement

M.O. : Maîtrise d'œuvre : 12 % des investissements.

Il s'agit d'un prévisionnel de travaux maximaliste puisque la réhabilitation des dispositifs existants pourra être, dans certains cas, inutile ou partielle (réutilisation d'une fosse toutes eaux réglementaire, par exemple, et mise en place de la filière de traitement uniquement).

C'est le contrôle du SPANC (obligation de la collectivité) qui permettra de définir le coût réel de la réhabilitation nécessaire.

### **3.3.2. Choix de la collectivité sur la gestion de l'assainissement non collectif (SPANC)**

La compétence de la gestion de l'assainissement non collectif est prise en charge par le Service Public d'Assainissement Non Collectif (SPANC) mis en place à cet effet.

### **3.3.3. Fonctionnement du SPANC**

Les conditions et modalités de fonctionnement du SPANC sont régies par le règlement d'assainissement non collectif adopté par la C.A.D. (document figurant dans le dossier de zonage) ; suivant ce règlement, le SPANC :

- exerce le contrôle des systèmes d'assainissement non collectif des eaux usées.

- met en place un service d'entretien des systèmes d'assainissement non collectif des eaux usées par adhésion de l'utilisateur selon convention type élaborée dans ce cadre (document figurant dans le dossier de zonage),

- vérifie la conception et la bonne exécution des installations d'assainissement non collectif,

- propose une mission de conduite d'opération (assistance administrative et technique à l'utilisateur) afin de faciliter les travaux de mise en conformité des installations d'assainissement non collectif.

En matière de contrôle, les visites sont réalisées en moyenne une fois par an.

En matière d'entretien, la vidange de la fosse toutes eaux et du décolloïdeur est réalisée en principe une fois tous les 4 ans, et celle du dégraisseur (s'il existe), en principe une fois tous les 6 mois.

Le coût de la prestation de contrôle est payé par l'utilisateur par la redevance d'assainissement non collectif, laquelle prend en compte le coût d'entretien dans le cas où l'utilisateur a adhéré au SPANC.

La partie investissement de ladite redevance est appliquée à l'utilisateur dans le cas où celui-ci a délégué le renouvellement de ses installations et les amortissements techniques.

La redevance est assise sur la consommation d'eau potable et en cas d'absence d'alimentation publique, sur le forfait annuel de 40 m<sup>3</sup> par habitant, à défaut de compteur sur le forage ou sur toute autre source d'alimentation.

Le cas échéant, le Maire doit faire valoir ses pouvoirs de police administrative et judiciaire afin de faire cesser toute pollution ou atteinte à la salubrité publique. Dans ce cas, la réhabilitation a un caractère obligatoire.

De même, lorsque la collectivité décide d'engager une réhabilitation à l'échelle communale au titre de l'intérêt général, la réhabilitation et l'entretien deviennent une obligation réglementaire.

#### **4. CONCLUSION**

Le zonage de l'assainissement (collectif – non collectif) et la mise en place du SPANC dans les conditions de fonctionnement précédemment décrites et précisées dans le règlement d'assainissement non collectif, permet de :

- desservir correctement le territoire en assainissement de qualité,
- et d'offrir aux usagers de l'assainissement non collectif un service équivalent à celui dont bénéficie l'utilisateur de l'assainissement collectif.

# ***ANNEXES***

1. Note sur le service d'assainissement non collectif
2. Délibération du conseil municipal
3. Les modes de gestion du service d'assainissement
4. Les filières de traitement de l'assainissement non collectif
5. Programme général des travaux
6. Plan de zonage

## **NOTE SUR LE SERVICE D'ASSAINISSEMENT NON COLLECTIF**

### Introduction

La loi sur l'eau du 3 janvier 1992 a voulu que soit reconnue une place à l'assainissement non collectif à côté de l'assainissement collectif, ceci dans un souci d'économie, en particulier dans les zones rurales au territoire très étendu. Pour autant, le service public ne peut se désintéresser de l'assainissement non collectif et doit vérifier son bon fonctionnement.

Ces préoccupations se sont traduites par deux obligations à la charge de la collectivité.

### **I. Détermination des zones d'assainissement**

Les collectivités n'ont pas l'obligation de mettre en place un réseau de collecte devant desservir l'ensemble des constructions. Au contraire, la loi prévoit que chaque collectivité concernée doit délimiter à l'intérieur de son territoire les zones d'assainissement non collectif.

#### A. Critères du choix de l'assainissement non collectif

L'article 2 du décret du 3 juin 1994 précise que peuvent être placées en zones d'assainissement non collectif les parties du territoire d'une commune dans lesquelles l'installation d'un réseau de collecte ne se justifie pas, soit parce qu'elle ne présente pas d'intérêt pour l'environnement, soit parce que son coût serait excessif.

#### B. Procédure pour délimiter les zones d'assainissement

La délimitation des zones peut être effectuée dans le cadre de l'élaboration ou la révision du plan d'occupation des sols ou bien de façon indépendante mais en suivant la procédure d'enquête publique de l'article 123 II du code de l'urbanisme. Il est à noter qu'aucun délai n'est fixé pour la délimitation des zones d'assainissement.

### **II. Statut et gestion de l'assainissement collectif**

#### A. Qualification du service

Le Conseil d'Etat a rendu un avis précisant le statut de l'assainissement non collectif (CE avis 10 avril 1996).

Les contrôles et, le cas échéant, les prestations d'entretien assurées par les collectivités, font partie des services publics d'assainissement visés à l'article 2224-11 du Code général des collectivités territoriales dans sa rédaction issue de la loi sur l'eau.

Sur le plan financier, les actions des collectivités, dans le domaine de l'assainissement non collectif, sont soumises au régime des services publics industriels et commerciaux et donnent lieu à des redevances dues par les usagers.



## B. Gestion du service

Aucune disposition législative ne s'oppose à ce que, pour leur gestion administrative, le choix du mode d'exploitation, et le cas échéant, de l'opérateur, les services des collectivités d'assainissement collectif et non collectif soient organiquement unifiés.

Mais les redevances versées par les usagers de l'une des formes d'assainissement ne doivent pas être affectées au financement de l'autre.

### III. Contrôle obligatoire et entretien facultatif des systèmes d'assainissement non collectif.

Le service public d'assainissement est étendu au contrôle obligatoire des installations d'assainissement non collectif et, de façon facultative, à leur entretien.

#### A. Prescriptions techniques applicables aux systèmes d'assainissement non collectif

L'arrêté du 6 mai 1996 (JO 8 juin 1996) fixe les prescriptions techniques applicables aux systèmes d'assainissement non collectif, c'est à dire à tout système effectuant la collecte, le prétraitement, l'épuration, l'infiltration ou le rejet des eaux usées domestiques des immeubles non raccordés au réseau public d'assainissement.

#### B. Modalités du contrôle technique exercé par les communes.

Ces modalités sont fixées par un deuxième arrêté du 6 mai 1996 (JO 8 juin 1996). Le contrôle technique comporte la vérification technique de la conception des installations et la vérification périodique de leur bon fonctionnement.

#### C. Prestations donnant lieu à redevance.

Ces prestations donneront lieu, dès qu'elles seront rendues, à une redevance d'assainissement dont le montant devra être fixé en fonction de leur coût de revient et non pas par référence à la redevance perçue auprès des usagers raccordés au réseau collectif.

#### D. Possibilité de délégation des prestations de contrôle et d'entretien.

Le contrôle et, éventuellement, l'entretien des dispositifs d'assainissement non collectif peuvent être délégués par les collectivités en étant inclus dans les contrats de délégation du service public de l'assainissement.

**DEPARTEMENT du NORD  
COMMUNE d'AUBIGNY-au-BAC**

**EXTRAIT du REGISTRE des DELIBERATIONS  
du CONSEIL MUNICIPAL**

*Conseil Municipal du 7 Septembre 2004*

*OBJET : Zonage d'assainissement*

*Le Conseil Municipal, légalement convoqué, s'est réuni sous la présidence de Monsieur Christian CARPENTIER*

*Etaient présents : MM. BOULANGER, COUPEZ, MORELLE, Mme LEFEBVRE,  
MM. SINFELT, PANCHART, CARPENTIER Sébastien, Mme BOUILLET*

*Etaient absents excusés : MM. DESTIENNE, DERASSE, HARFAUX*

*Procuration : M. DERASSE à Mme BOUILLET*

*Monsieur Sébastien CARPENTIER est nommé secrétaire de séance.*

*Après en avoir délibéré*

*Le Conseil Municipal, à l'unanimité :*

*Adopte le projet de délimitation du zonage prévu par l'article L 2224.10 du Code Général des Collectivités Territoriales et élaboré par le SIRA .*

*Décide de confier au SIRA la mise à l'enquête publique du zonage d'assainissement de la commune ainsi que l'ensemble de la procédure.*

*Donne tous pouvoirs à Monsieur le Maire pour mener à bien cette opération et signer toutes pièces s'y rapportant.*

*Fait et délibéré les jour, mois et an susdits.*

*Pour extrait conforme.*

*Certifié exécutoire compte tenu de la transmission en Sous-Préfecture le  
et de la publication le*



*Le Maire  
Christian CARPENTIER*



## **LES DIFFERENTS MODES DE GESTION DU SERVICE PUBLIC D'ASSAINISSEMENT**

### **INTRODUCTION**

Le service public de distribution d'assainissement est devenu au fil des ans un service public assuré par l'ensemble des communes au profit de la quasi-totalité de la population, même si aucun texte du Code des communes n'oblige expressément celles-ci à organiser un service d'assainissement.

Les communes peuvent exercer directement leur compétence mais elles peuvent aussi les transférer à des établissements publics intercommunaux sous forme de SIVU ( Syndicat Intercommunal à Vocation Unique) ou de SIVOM (Syndicat Intercommunal à Vocation Multiple) ou encore de syndicat mixte et de communauté de communes.

La jurisprudence a reconnu que le service d'assainissement présentait le caractère industriel et commercial (même s'il est exploité en régie).

Selon le Principe de libre administration des collectivités locales et du caractère industriel et commercial du service d'assainissement, le mode d'exploitation choisi par la collectivité est libre.

Par conséquent, un premier choix concernant le mode de gestion du service s'offre à la collectivité, le service sera géré par une personne publique, soit par une personne privée. Un second choix s'offre à la collectivité, celui de choisir l'un des modes de gestion public du service : régie simple, régie dotée de l'autonomie financière régie dotée de la personnalité morale, ou l'un des modes de gestion déléguée du service (concession, affermage, régie intéressée, gérance).

Nous proposons dans cette annexe une présentation des différents modes de gestion du service public d'assainissement qu'il soit direct ou délégué, avec une comparaison avantage/inconvénients des différentes gestion déléguée.

**CRITERES DE DISTINCTION ENTRE LA REGIE , LA REGIE DOTEE DE L'AUTONOMIE FINANCIERE , REGIE DOTEE DE LA PERSONNALITE MORALE**

<b>CRITERES</b>	<b>REGIE</b>	<b>REGIE DOTEE DE L'AUTONOMIE FINANCIERE</b>	<b>REGIE DOTEE DE LA PERSONNALITE MORALE</b>
<b>DEFINITION</b>	Gestion directe d'une activité par service d'une collectivité territoriale dépourvu d'autonomie	Dotée d'un budget annexe, qui dispose d'organes propres	Dotée de l'autonomie financière et de la personnalité morale
<b>NATURE JURIDIQUE DE L'ACTIVITE</b>	Nature administrative ou industrielle et commerciale	Surtout industrielle et commerciale, possibilité d'un service administratif depuis la loi Sapin	Nature administrative ou industrielle et commerciale
<b>ORGANISATION</b>	Selon l'importance de la collectivité locale	Existence d'un directeur de la régie et d'un conseil d'exploitation	Autonomie limitée : un conseil d'administration et un directeur
<b>STATUT DU PERSONNEL</b>	Caractère public ou privé du personnel d'un service en régie	Le directeur nomme et révoque les agents et employés de la régie	Le personnel relève du droit privé
<b>FINANCEMENT</b>	Budget spécial annexé au budget de la commune	Intégration dans le budget de la collectivité	Différentes modalités d'adoption du budget

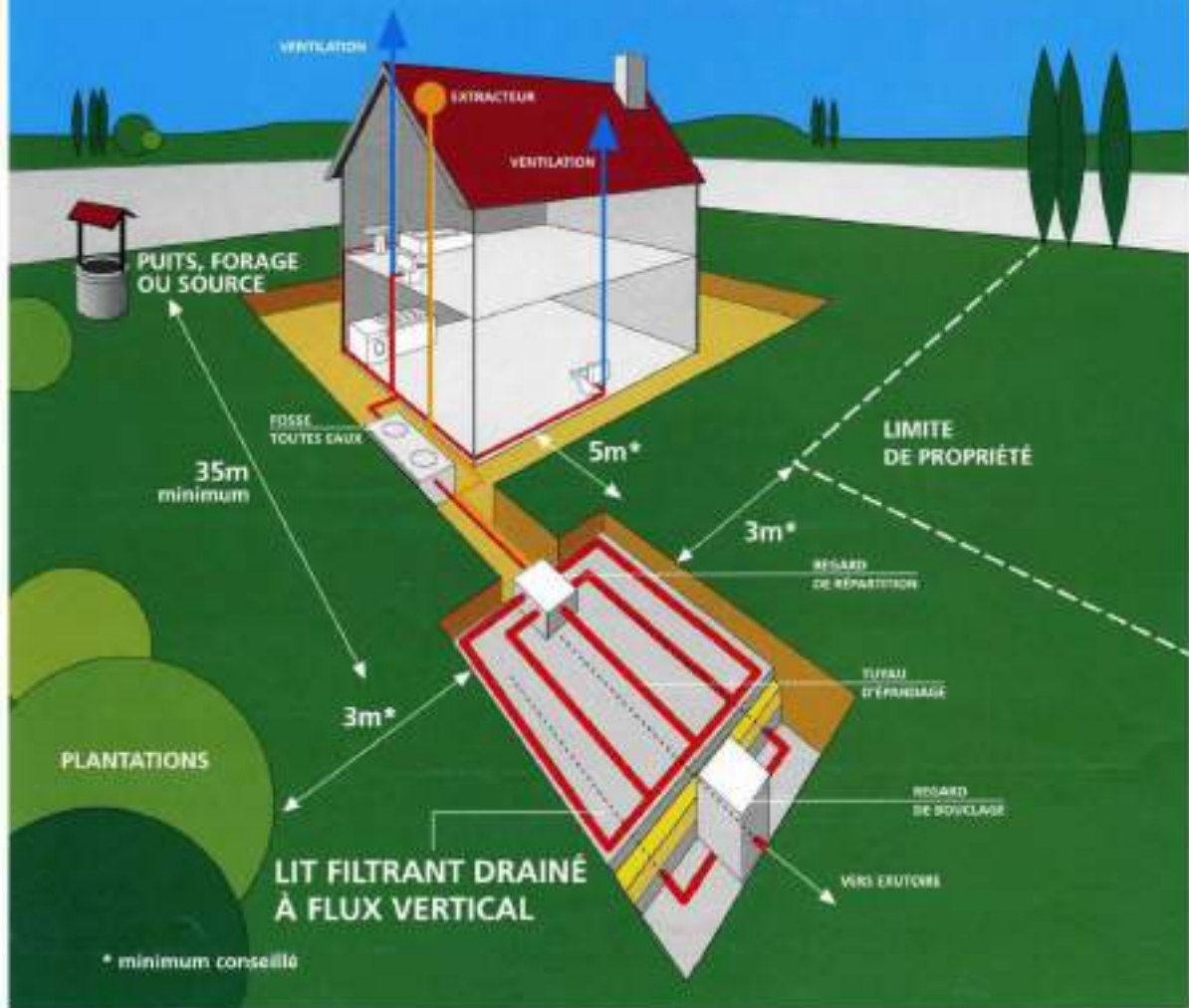
**AVANTAGES ET INCONVENIENTS DES DIFFERENTS MODES DE GESTION  
PRIVEE DU SERVICE PUBLIC D'ASSAINISSEMENT**

	<b>CONCESSION</b>	<b>AFFERMAGE</b>	<b>REGIE INTERESSEE</b>	<b>GERANCE</b>
<b>DEFINITION</b>	Le concessionnaire doit faire fonctionner le service public, à ses frais, et en se rémunérant au moyen de redevances ou de prix perçus sur les usagers	Les ouvrages nécessaires à l'exploitation du service ne sont pas construits par l'exploitant mais mis à la disposition par la collectivité qui, en règle générale, en a assuré le financement	Un professionnel est contractuellement chargé de faire fonctionner un service public ; Le régisseur intéressé est rémunéré par la collectivité au résultat de l'exploitation	La collectivité confie à un opérateur, le soin de gérer le service public, pour son compte, sur son budget et selon ses directives moyennant une rémunération déterminée en fonction de ses compétences mais aussi de la nature et de l'importance des services attendus par les usagers, sans toutefois qu'il en assume les risques financiers
<b>AVANTAGES</b>	Qualité du service	Qualité du service  Facilité de changement de mode d'exploitation, de la régie d'affermage	Gestion pour le compte de la collectivité. La collectivité reste maître de l'organisation du service.  Indépendance de gestion du régisseur, véritable délégation de responsabilité	Rémunération forfaitaire fixe et annuelle de l'opérateur  Contrôle maximal de la collectivité
<b>INCONVENIENTS</b>	Contrôle accru de la collectivité de la gestion du concessionnaire	Idem	Tentation pour la collectivité de résilier le contrat  Responsabilité vis à vis des tiers du régisseur	Absence de négociation  L'ensemble des risques financiers est pris en charge par la collectivité



**LES FILIERES DE TRAITEMENT DE  
L'ASSAINISSEMENT NON  
COLLECTIF**

# LIT FILTRANT DRAINÉ À FLUX VERTICAL



Ce dispositif est à prévoir lorsque le sol est inapte à un épandage naturel et lorsqu'il existe un exutoire pouvant recevoir l'effluent traité.

## CONDITIONS DE MISE EN ŒUVRE :

Le lit filtrant drainé à flux vertical se réalise dans une excavation à fond plat de forme généralement proche d'un carré et d'une profondeur de 1,00 m sous le niveau de la canalisation d'amenée, dans laquelle sont disposés de bas en haut :

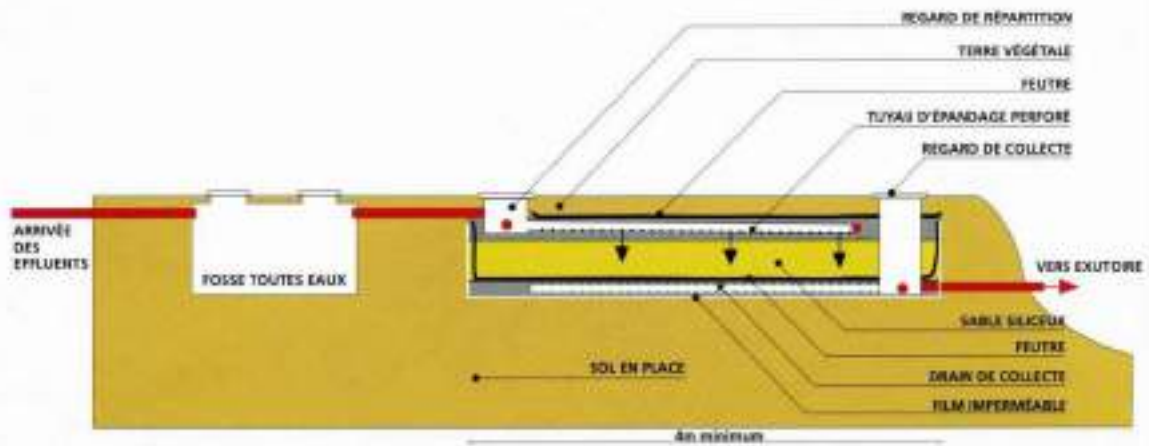
- un film imperméable,
- une couche de graviers d'environ 0,10 m d'épaisseur au sein de laquelle des canalisations drainent les effluents traités vers l'exutoire,

- un feutre imputrescible perméable à l'eau et à l'air,
- une couche de sable siliceux lavé de 0,70 m d'épaisseur,
- une couche de graviers de 0,20 à 0,30 m d'épaisseur dans laquelle sont noyées les canalisations de distribution qui assurent la répartition sur le lit filtrant,
- un feutre imputrescible perméable à l'eau et à l'air,
- une couche de terre végétale.


## DIMENSIONNEMENT :

La surface du lit filtrant drainé à flux vertical doit être au moins égale à 5 m<sup>2</sup> par pièce principale (minimum : 20 m<sup>2</sup>).

# LIT FILTRANT DRAINÉ À FLUX VERTICAL

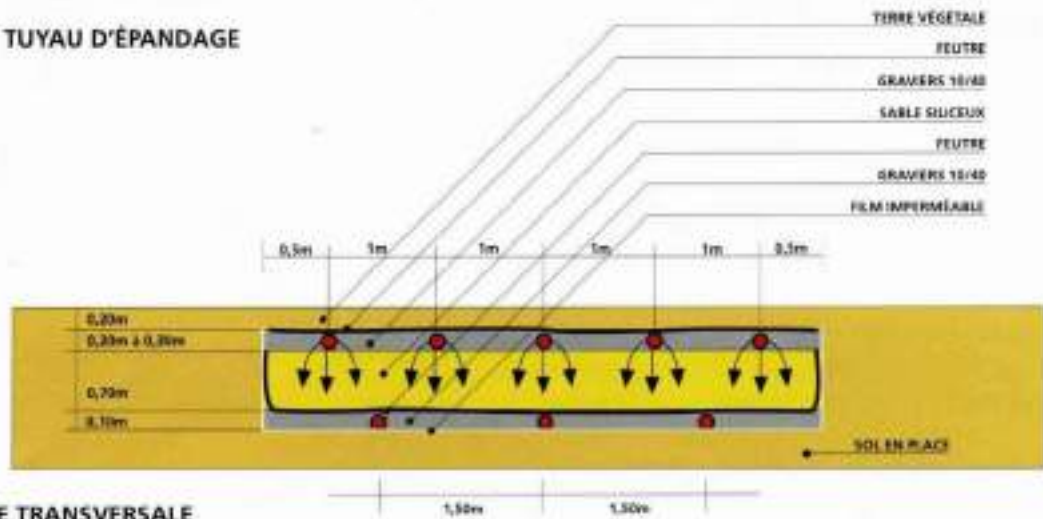


COUPE LONGITUDINALE

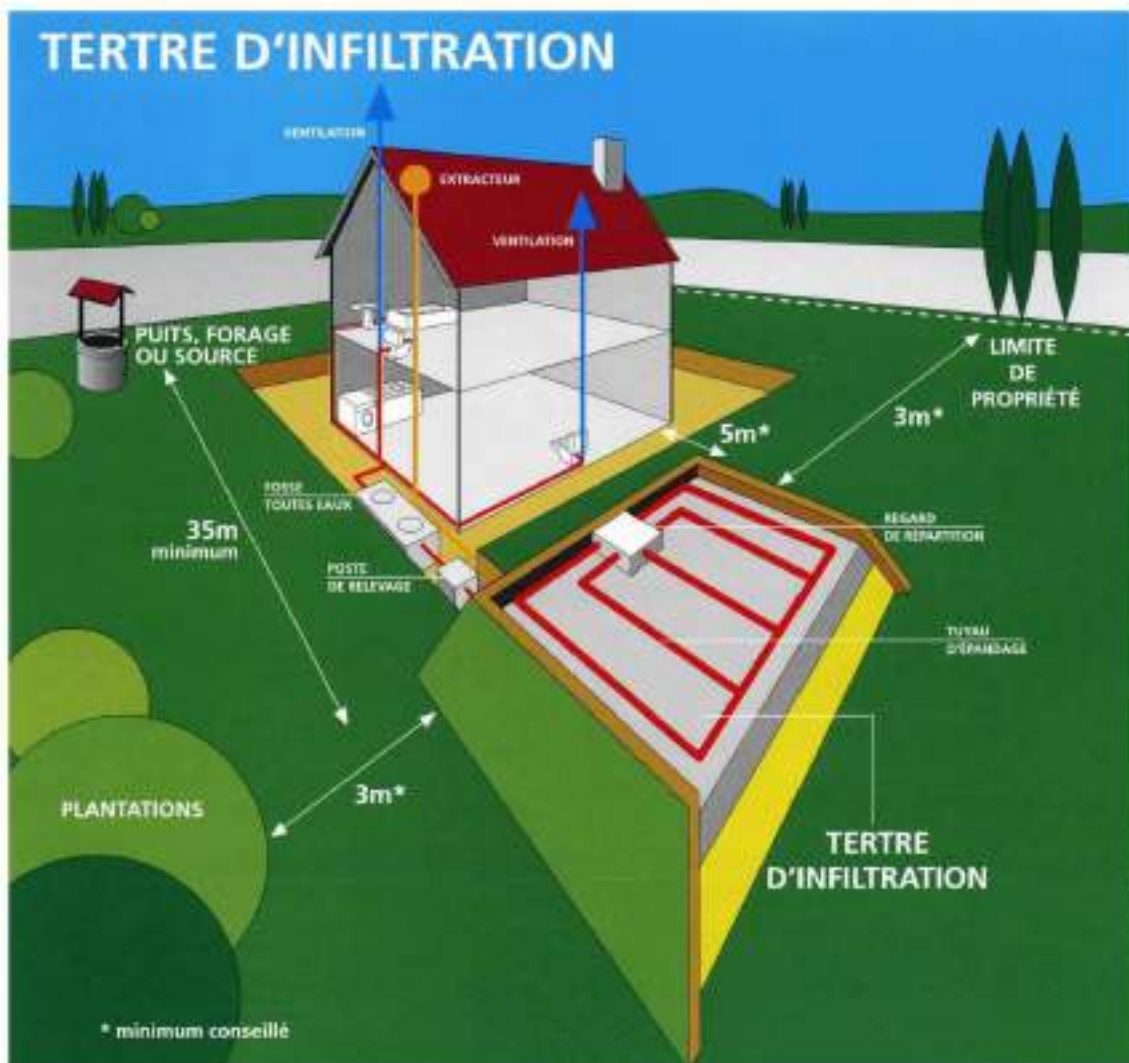


CANALISATIONS RIGIDES  $\varnothing 100\text{mm}$   
 AVEC OUVERTURES  $\varnothing 10\text{mm}$  OU FENTES DE 3mm MINIMUM  
 ESPACÉES TOUTS LES 10 À 15cm

## TUYAU D'ÉPANDAGE



COUPE TRANSVERSALE



Ce dispositif exceptionnel est à prévoir lorsque le sol est inapte à un épandage naturel, qu'il n'existe pas d'exutoire pouvant recevoir l'effluent traité et/ou que la présence d'une nappe phréatique proche a été constatée.

Le tertre d'infiltration reçoit les effluents issus de la fosse toutes eaux.

Il utilise un matériau d'apport granulaire comme système épurateur et le sol en place comme moyen dispersant.

Il peut être en partie encadré ou totalement hors sol et, nécessaire, le cas échéant, un poste de relevage.

Dans les cas de topographie favorable ou de construction à rez de chaussée surélevé, permettant l'écoulement gravitaire des effluents, la mise en place du poste de relevage pourra être évitée.

#### CONDITIONS DE MISE EN ŒUVRE :

Le tertre d'infiltration se réalise sous la forme d'un massif sableux sous le niveau de la canalisation d'amenée. Le tertre est constitué de bas en haut :

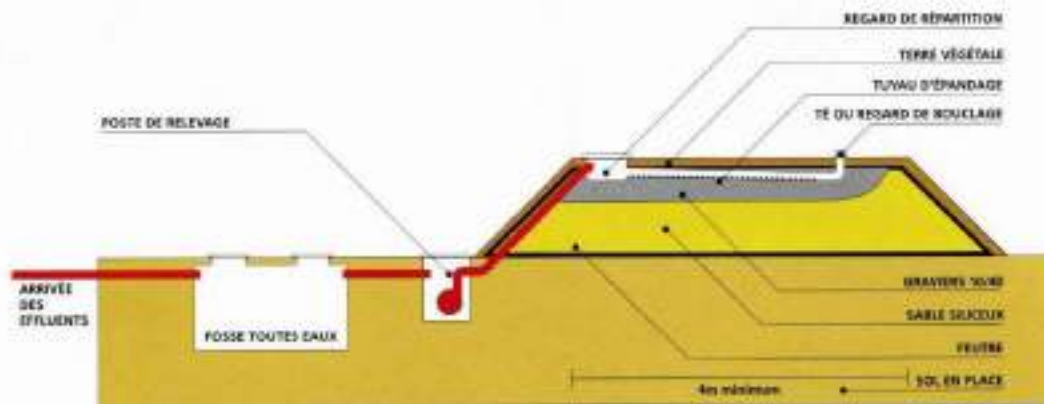
- d'une couche de sable siliceux lavé de 0,70 m d'épaisseur,
- d'une couche de graviers de 0,20 à 0,30 m d'épaisseur dans laquelle sont noyées les canalisations de distribution qui assurent la répartition sur le tertre,
- d'un feutre imputrescible perméable à l'eau et à l'air qui recouvre l'ensemble,
- d'une couche de terre végétale,
- d'un feutre imputrescible perméable à l'eau et à l'air.

#### DIMENSIONNEMENT :

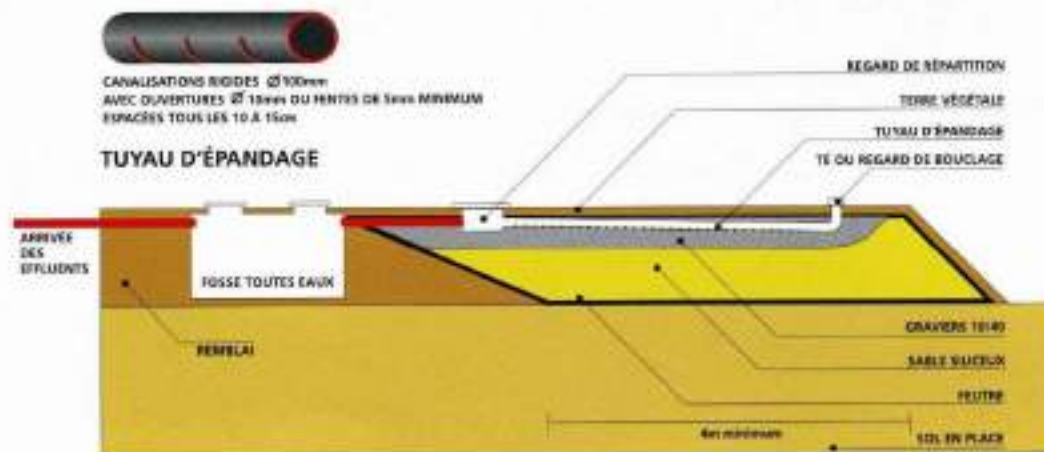
La surface du tertre d'infiltration doit être au moins égale, à son sommet, à 5 m<sup>2</sup> par pièce principale (minimum : 20 m<sup>2</sup>).



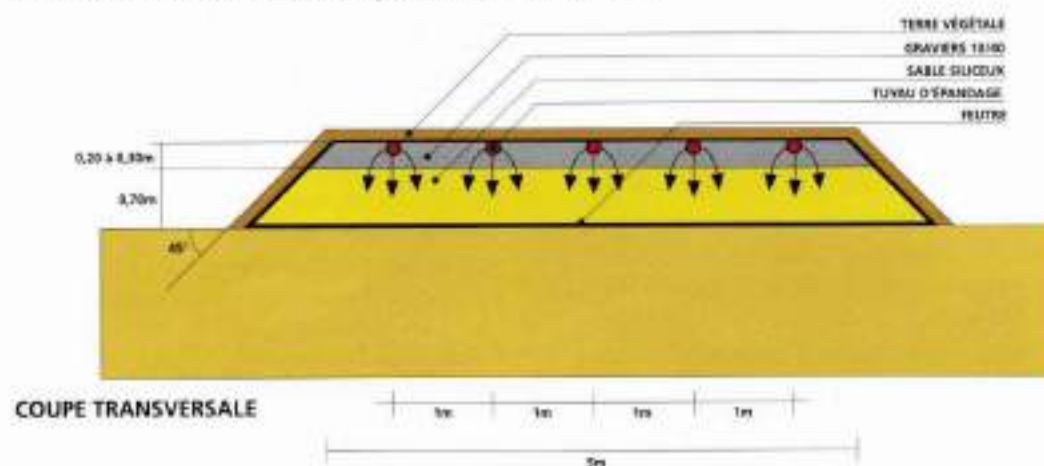
# TERTRE D'INFILTRATION



COUPE LONGITUDINALE : VERSION AVEC POSTE DE RELEVAGE



COUPE LONGITUDINALE : VERSION SANS POSTE DE RELEVAGE

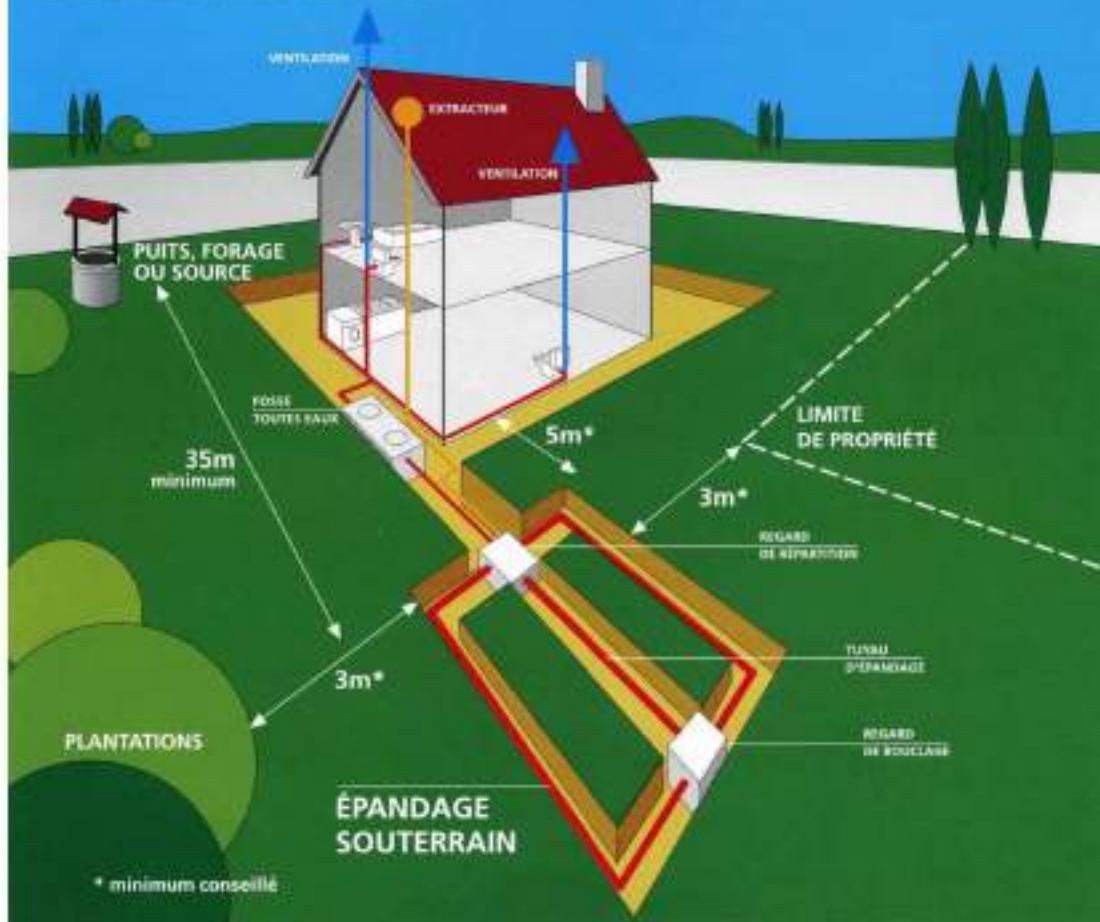


COUPE TRANSVERSALE



# ÉPANDAGE SOUTERRAIN

## ÉPANDAGE EN SOL NATUREL



\* minimum conseillé

**L**es tranchées d'épandage reçoivent les effluents de la fosse toutes eaux. Le sol en place est utilisé comme système épurateur et comme moyen dispersant.

### CONDITIONS DE MISE EN ŒUVRE :

L'épandage souterrain doit être réalisé par l'intermédiaire de tuyaux placés horizontalement dans un ensemble de tranchées.

Il doit être placé aussi près de la surface du sol que le permet sa protection.

- Les tuyaux d'épandage doivent avoir un diamètre au moins égal à 100 mm. Ils doivent être constitués d'éléments rigides en matériaux résistants munis d'orifices dont la plus petite dimension doit être au moins égale à 5 mm.
- La longueur d'une ligne de tuyaux d'épandage ne doit pas excéder 30 m.

- La largeur des tranchées d'épandage dans lesquelles sont établis les tuyaux est de 0,50 m minimum.
- Le fond des tranchées est garni d'une couche de graviers lavés.
- La distance d'axe en axe des tranchées doit être au moins égale à 1,50 m.
- Un feutre imputrescible doit être disposé au-dessus de la couche de graviers.
- Une couche de terre végétale.

L'épandage souterrain doit être maillé chaque fois que la topographie le permet.

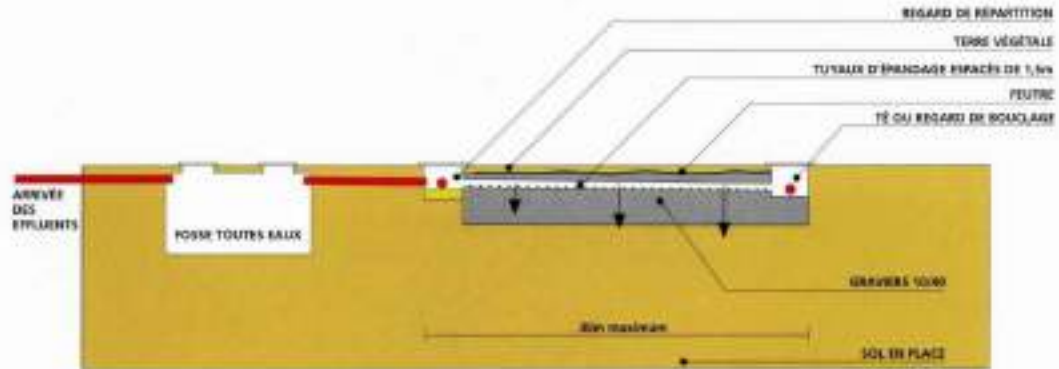
Il doit être alimenté par un dispositif assurant une égale répartition des effluents dans le réseau de distribution.

### DIMENSIONNEMENT :

La surface d'épandage (fond des tranchées) est fonction de la taille de l'habitation et de la perméabilité du sol. Elle est définie par l'étude pédologique à la parcelle.

# ÉPANDAGE SOUTERRAIN

## ÉPANDAGE EN SOL NATUREL

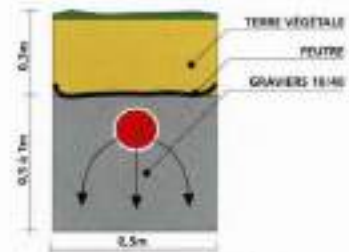


COUPE LONGITUDINALE EN TERRAIN PLAT

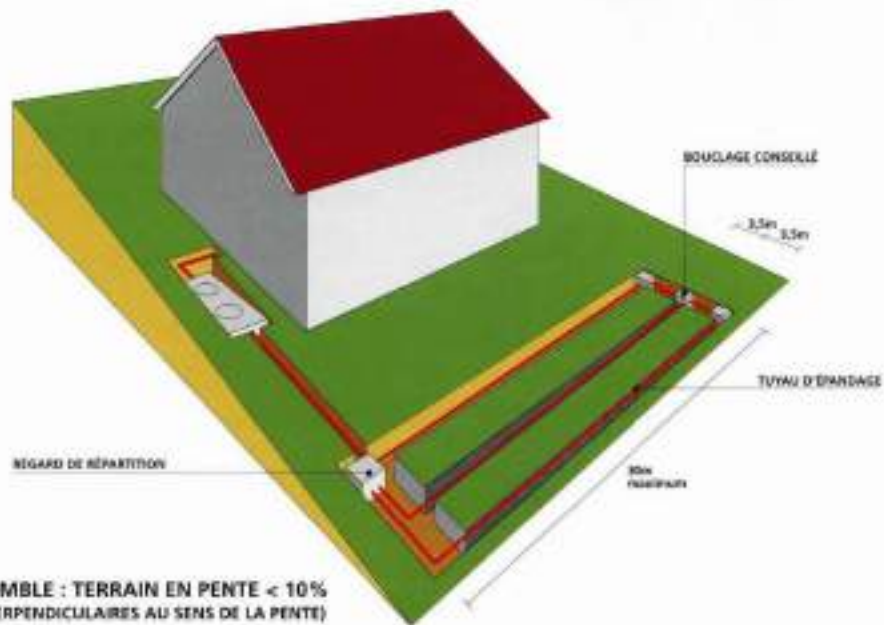


CANALISATIONS RIGIDES Ø 100mm  
AVEC OUVERTURES Ø 10mm OU PENTES DE 5mm minimum  
ESPACÉS TOUT LES 10 À 15cm

TUYAU D'ÉPANDAGE



COUPE D'UNE TRANCÉE



VUE D'ENSEMBLE : TERRAIN EN PENTE < 10%  
(TRANCÉES PERPENDICULAIRES AU SENS DE LA PENTE)

# EAU POTABLE

La commune possède son propre réseau d'eau potable qu'elle partage avec Fressain. Le service de distribution est assuré par la CAD.





## AUBIGNY AU BAC

### Carte d'identité de la commune

Code Insee	59028
Commune du bassin Artois-Picardie	Oui
Commune du littoral	Non
Type de commune	Rurale
Schéma d'aménagement et de gestion des eaux principal	SAGE SENSÉE

### Eaux de surface

La Directive Cadre sur l'Eau impose d'atteindre le bon état des masses d'eau (portion de cours d'eau homogène). Le SDAGE fixe des objectifs d'atteinte du bon état écologique et du bon état chimique pour chaque masse d'eau.

La commune est située sur le bassin de la masse d'eau de surface continentale : SENSÉE DU CANAL DU NORD A LA CONFLUENCE AVEC L'ESCAUT CANALISÉE (code européen FR4952).

OBJECTIF : Année prévue d'atteinte du bon état écologique (SDAGE 2010-2015)	2027
Etat écologique et ses composantes en 2012-2013	Évaluation
Etat biologique DCE (arrêté 2010)	Moyen
Etat ou potentiel écologique DCE (arrêté 2010)	Moyen
Etat physico-chimique DCE (arrêté 2010)	Moyen
Etat polluants spécifiques DCE (arrêté 2010)	Bon

L'état écologique est évalué selon les règles de l'arrêté du 25 janvier 2010.

OBJECTIF : Année prévue d'atteinte du bon état chimique (SDAGE 2010-2015)	2027
Etat chimique et ses composantes en 2011	Évaluation
Etat chimique DCE (directive 2008/105/CE)	Mauvais
Famille "autres polluants" de l'état chimique DCE (directive 2008/105/CE)	Mauvais
Famille "métaux" de l'état chimique DCE (directive 2008/105/CE)	Bon
Famille "pesticides" de l'état chimique DCE (directive 2008/105/CE)	Bon
Famille "polluants industriels" de l'état chimique DCE (directive 2008/105/CE)	Bon

L'état chimique est évalué à partir des règles de la directive 2008/105/CE.

Extraction du 22/06/16

## Eaux souterraines

La Directive Cadre sur l'Eau impose d'atteindre le bon état des masses d'eau souterraine. Le SDAGE fixe des objectifs d'atteinte du bon état chimique et du bon état quantitatif pour chaque masse d'eau.

La commune est située sur la masse d'eau souterraine : Craie des vallées de la Scarpe et de la Sensée.

OBJECTIF : Année prévue d'atteinte du bon état qualitatif (SDAGE 2010-2015)

2027

OBJECTIF : Année prévue d'atteinte du bon état quantitatif (SDAGE 2010-2015)

2015

Evaluation de l'état sur la période 2006-2011	Evaluation
Etat chimique des eaux souterraines (directive 2006/18/CE)	Mauvais
Etat quantitatif des eaux souterraines (directive 2005/18/CE)	Bon
Tendance à la hausse des concentrations en nitrates en eau souterraine	Oui

## Protection de la ressource en eau potable

Liste des captages en eau potable protégés par un périmètre de protection et phase d'avancement de la procédure

*Ces informations fournies à titre indicatif et représentent l'état de la connaissance dans les bases de données de l'Agence de l'Eau Artois-Picardie à la date de l'extraction. Pour toute information complémentaire, merci de contacter l'Agence régionale de santé, organisme responsable des protections de captage d'eau potable.*

Captage	Etat d'avancement de la procédure de protection	Débit annuel autorisé (m <sup>3</sup> )	Débit horaire autorisé (m <sup>3</sup> )	Débit journalier autorisé (m <sup>3</sup> )	Numero dossier (code Agence)
00278X0017/P1	RAPPORT HGA			8	N0221
00278X0049/F5	DUP	164 250	200	450	N0004

Extraits du 22/10/15



## Qualité de l'eau

L'eau du robinet est le produit alimentaire le plus surveillé en France

La qualité de l'eau est appréciée par le suivi des paramètres suivants :

- o la qualité organoleptique (turbidité, couleur..)
- o la qualité physico-chimique due à la structure naturelle des eaux (température, dureté, oxygène dissous...)
- o les substances indésirables (nitrates, fer, cuivre...)
- o les substances toxiques (arsenic, chrome...)
- o les pesticides et les produits apparentés (atrazine, diuron,...)
- o la qualité microbiologique (coliformes, entérocoques,...)

des analyses et des contrôles permanents permettent de s'assurer de la qualité de l'eau brute des ressources et de l'eau distribuée.

Une double surveillance est organisée :

- o Un programme d'auto surveillance est mené par les services de Noréade. Cela correspond à plus de 6000 prélèvements par an.
- o Des contrôles sanitaires officiels sont opérés par les Agences Régionales de Santé (ARS)  
Conformément à la réglementation en vigueur 15 à 520 paramètres sont analysés pour chaque prélèvement. Ils impliquent des prélèvements :
  - Au niveau de la ressource, avant traitement de potabilisation
  - Au point de mise en distribution, après chloration
  - Au plus près du consommateur, dans les établissements recevant du public (écoles, crèches...) ou chez des particuliers



## Ministère chargé de la santé - Résultats des analyses du contrôle sanitaire des eaux destinées à la consommation humaine

### Critères de recherche

Département	NORD ▼
Commune	AUBIGNY AU BAC ▼
Réseau(x)	AUBIGNY AU BAC ▼
Commune(s) et/ou quartier(s) du réseau	- AUBIGNY AU BAC - FRESSAIN

[Bulletin précédent](#)    [Rechercher](#)

### Informations générales

Date du prélèvement	14/11/2017 09h09
Commune de prélèvement	AUBIGNY AU BAC
Installation	AUBIGNY AU BAC (100%)
Service public de distribution	CA DU DOUAISIS - EAUX DE DOUAI
Responsable de distribution	SOCIETE DES EAUX DE DOUAI
Maître d'ouvrage	COM. AGGLOMERATION DU DOUAISIS

### Conformité

Conclusions sanitaires	Eau d'alimentation conforme aux exigences de qualité en vigueur pour l'ensemble des paramètres mesurés.
Conformité bactériologique	oui
Conformité physico-chimique	oui
Respect des références de qualité	oui

### Paramètres analytiques

Paramètre	Valeur	Limite de qualité	Référence de qualité
Ammonium (en NH4)	<0,05 mg/L		≤ 0,1 mg/L
Aspect (qualitatif)	0		
Bact. aér. revivifiables à 22°-68h	<1 n/mL		
Bact. aér. revivifiables à 36°-44h	<1 n/mL		
Bactéries coliformes /100ml-MS	<1 n/100mL		≤ 0 n/100mL
Carbone organique total	0,4 mg/L C		≤ 2 mg/L C
Chlore libre *	0,49 mg/LCl2		
Chlore total *	0,55 mg/LCl2		
Chlorures	34,1 mg/L		≤ 250 mg/L
Coloration	<5 mg/L Pt		≤ 15 mg/L Pt
Conductivité à 25°C *	782 µS/cm		≥200 et ≤ 1100 µS/cm
Couleur (qualitatif)	0		
Entérocoques /100ml-MS	<1 n/100mL	≤ 0 n/100mL	
Escherichia coli /100ml -MF	<1 n/100mL	≤ 0 n/100mL	
Nitrates (en NO3)	22,7 mg/L	≤ 50 mg/L	
Nitrates/50 + Nitrites/3	0,45 mg/L	≤ 1 mg/L	
Nitrites (en NO2)	<0,02 mg/L	≤ 0,1 mg/L	
Odeur (qualitatif)	0		
Saveur (qualitatif)	0		
Sulfates	23,7 mg/L		≤ 250 mg/L
Température de l'eau *	10,2 °C		≤ 25 °C
Titre alcalimétrique complet	30,00 °f		
Titre hydrotimétrique	35,4 °f		
Turbidité néphélométrique NFU	0,34 NFU		≤ 2 NFU
pH *	7,20 unité pH		≥6,5 et ≤ 9 unité pH

## **Défense incendie**

L'article L 2212-2 alinéa 5 du Code Général des Collectivités Territoriales dispose que le maire a « le soin de prévenir, par des précautions convenables, et de faire cesser, par la distribution des secours nécessaires, les accidents et les fléaux calamiteux tels que les incendies... ». L'article L 1424-2 du même Code (loi 96-369 du 6 mai 1996) charge le service départemental d'incendie et de secours de la prévention, de la protection et de la lutte contre l'incendie. La commune doit veiller à ce que des points d'eau correspondant aux besoins de défense contre l'incendie des habitations et des activités industrielles soient implantés au fur à mesure de l'évolution de l'urbanisation. Elle doit entretenir les installations de lutte contre l'incendie.

La circulaire interministérielle n° 465 du 10 décembre 1951 et celle du 20 février 1957 indiquent clairement que « les sapeurs-pompiers doivent trouver, sur place, en tous temps, 120 m<sup>3</sup> d'eau utilisables en deux heures. La nécessité de poursuivre l'extinction du feu sans interruption exige que cette quantité d'eau puisse être utilisée sans déplacement des engins. Il est à noter que les besoins ci-dessus ne constituent que des minima... ».

Ces mêmes textes indiquent que ces besoins peuvent être satisfaits indifféremment :

- à partir d'un réseau de distribution,
- par des points d'eau naturels,
- par des réserves artificielles.

Ces règles et les conditions techniques de mise en œuvre sont d'ailleurs rappelées par le Règlement Opérationnel prévu par l'article L 1424-4 du Code Générales des Collectivités Territoriales et arrêté par le préfet le 24 janvier 2002.

Pour rappel, aux termes de l'article L.2212-2-5° du code général des collectivités territoriales, il appartient au maire de prévenir et de faire cesser les incendies.

05 DEC. 2017

GVD

0

*[Signature]*



*[Handwritten notes: 5-307, DT, and a signature]*

Le Directeur,  
Chef du Corps Départemental,

Monsieur le Directeur Départemental des  
Territoires et de la Mer  
62 Boulevard de Belfort  
CS 900 7  
59042 LILLE Cedex

Service Prévision du Groupement 5/FD/CD n°16973  
Affaire suivie par : Adjudant chef Claude DUFOUR  
☎ : 03.27.08.61.19  
✉ : 03.27.08.61.29

Lille, le 27 NOV. 2017

**Objet :** PORTER A CONNAISSANCE – AUBIGNY AU BAC – (Révision du POS)  
**PJ :** 1 plan sous format informatique

Dans le cadre de la procédure du porter à connaissance de la commune, j'ai l'honneur de vous communiquer les éléments suivants :

1/ Défense Extérieure Contre l'Incendie (DECI) :

En application de l'article L2213-32 du Code Général des Collectivités Territoriales, il appartient au maire d'assurer la défense extérieure de la commune. Chaque commune doit disposer d'un service public de défense contre l'incendie (art L2225-1 à L2225-4 du CGCT).

**Il est attiré l'attention sur l'existence du Règlement Départemental de DECI, arrêté préfectoral du 27 avril 2017, qui fixe les règles concernant la DECI. Il prévoit la possibilité d'établir un schéma communal de DECI. Ce document permet de mettre en cohérence les objectifs d'urbanisme et de DECI.**

La Défense Extérieure Contre l'Incendie est assurée par 22 points d'eau incendie (PEI) publics et aucun point d'eau incendie (PEI) privé répartis comme suit :

type nature	Hydrants (poteau, bouche et prise accessoire)	Autres types (citerne, réserve et points d'aspirations)
PEI public	8 PI – 14 BI	/
PEI privé	/	/

En cas d'installation d'un ou de PEI privé(s), il est à rappelé que ceux-ci ont pour vocation de renforcer la défense incendie spécifique des biens privés compte tenu des risques d'incendie. Il incombe aux propriétaires d'assurer leur entretien.

L'analyse de la Défense Extérieure Contre l'Incendie fait apparaître les insuffisances suivantes :

- Zones non défendues de par l'absence de PEI à une distance inférieure à 200 m du risque à défendre (+/- 10 %) :

- Rue François Ponthieu
- Rue Léo Lagrange
- D643.

- Zone où il est nécessaire de réaliser une analyse du risque :

N°PEI	TYPE	Adresse	Débit/volume d'eau constaté
19	BI	8 rue Maurice Facon	52 m <sup>3</sup> /h

- Rue de la digue Charles Delepiere, des zones d'aspirations non protégées devront être identifiées pour valider la DECI des habitations du quartier.

#### 2/ Accessibilité des secours :

D'une manière générale, les voies publiques ou privées desservant des constructions ou des aménagements, doivent permettre la circulation ou l'utilisation des engins de lutte contre l'incendie.

Les dispositifs permettant de condamner l'accès à ces voies sont envisageables dans la mesure où ils sont amovibles et manœuvrables par les sapeurs pompiers soit par un dispositif facilement destructible par les moyens dont dispose le SDIS 59 (type coupe boulon) soit par une clé polycoise en dotation au SDIS 59.

#### 3/ Liste des Établissements Recevant du Public (ERP) :

7 ERP (sauf les établissements de 5ème Catégorie n'abritant pas de locaux à sommeil) sont implantés dans la commune.

La liste des ERP connus par le SDIS est la suivante :

Nom	Adresse	Type	Catégorie	Effectif public
Base de loisirs Loisirparc	Rue de la plage	PA	1er	3010
Magasin Carrefour Market	11 route nationale	M	2ème	794
Jardinerie	Route nationale	M	3ème	
Restaurant bowling le Titanic	27 rue de la plage	N	3ème	692
Restaurant l'Hermitage	Rue de la plage	N	3ème	573
Salle des fêtes communale	Rue Charles Bayen	L	3ème	500
Bâtiment polyvalent Base de loisirs	Rue de la plage	L	4ème	140

#### 4/ Existence de Plan de Prévention des Risques :

La commune est soumise à un Plan de Prévention des Risques Naturels (inondations).

#### 5/ Implantation de Centre d'incendie et de secours :

La commune est défendue en premier appel par le CIS ARLEUX situé : Allée Pierre WAUTRICHE - 59151 ARLEUX.

Pour le Directeur Départemental et par délégation,  
Le Chef du Groupement Prévision,

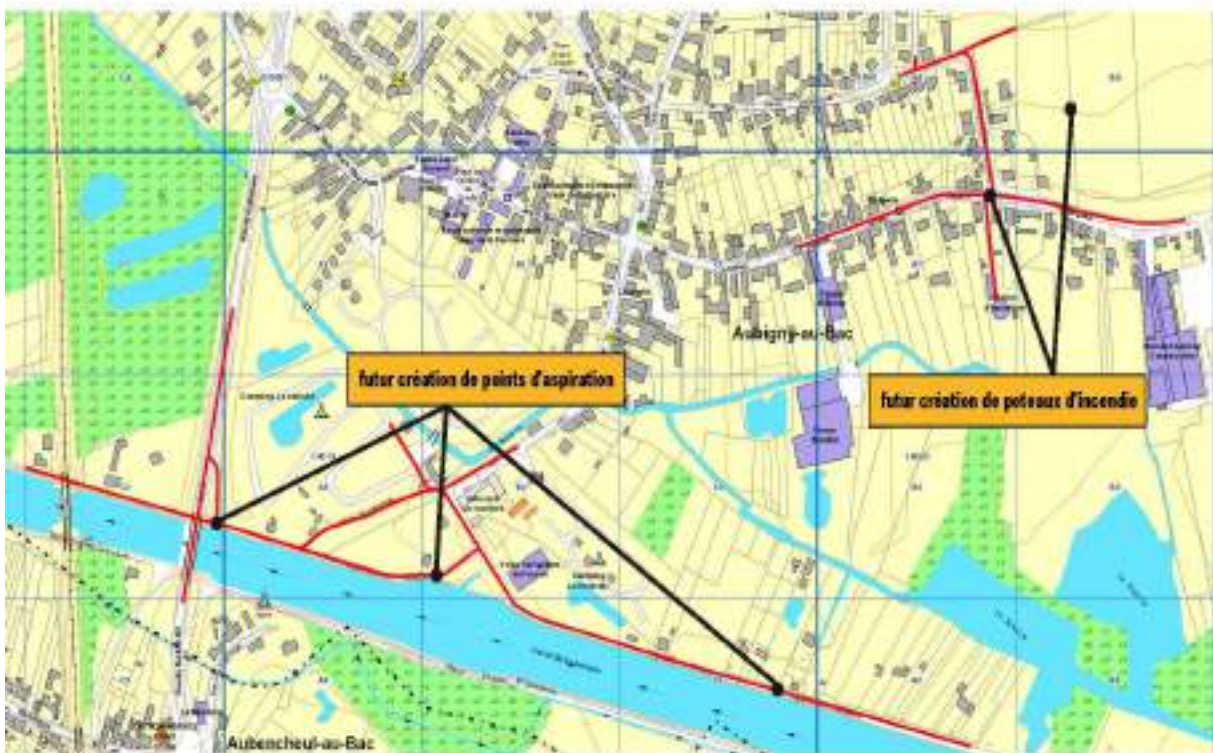
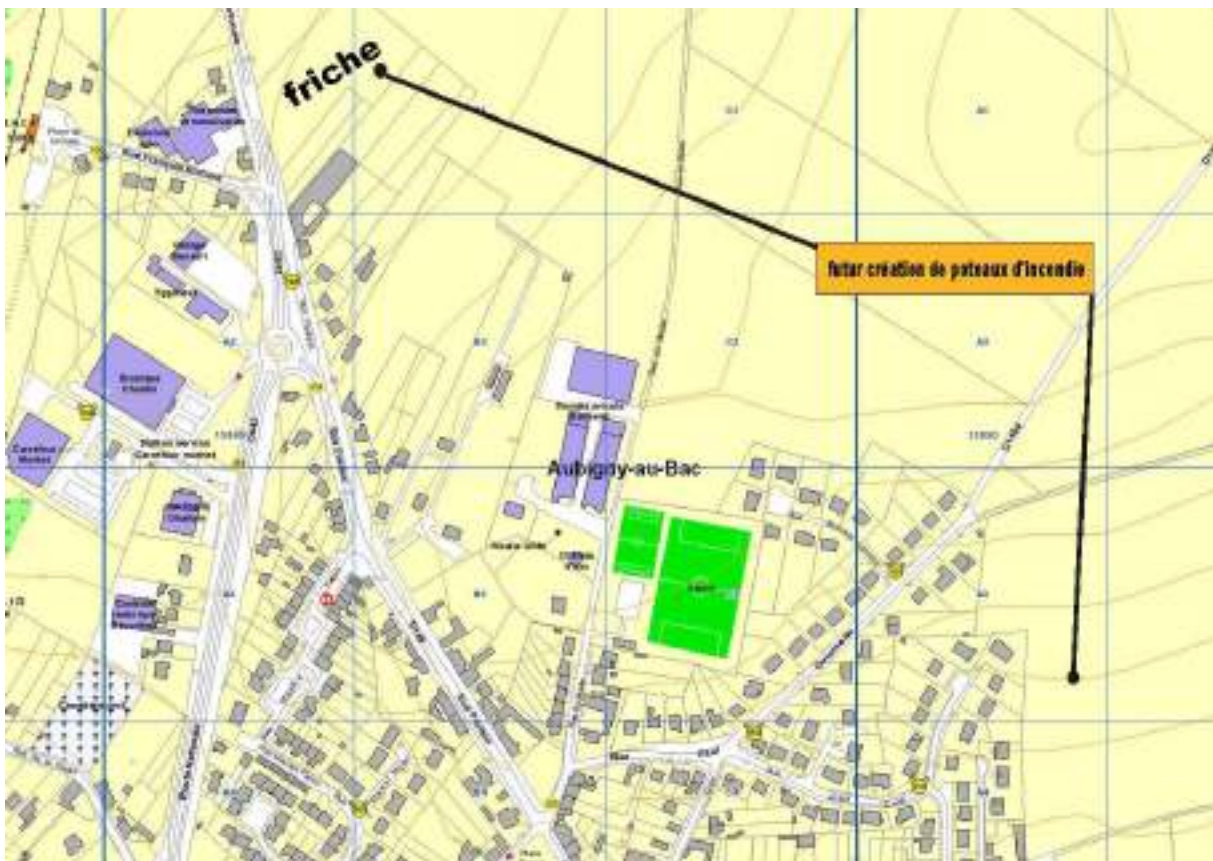
  
Lieutenant-colonel Benoit MARTIN

Copie à :

- Monsieur le Chef du Groupement Territorial 5
- Monsieur le Chef du CIS ARLEUX



Projet SDIS



# ELIMINATION DES DECHETS

C'est la Communauté d'Agglomération qui gère les déchets ménagers de la commune.

FLUX	Tonnage	Type de collecte	Fréquence de collecte	Type Traitement	Lieu Traitement
Ordures Ménagères	317 t	Porte à porte	hebdomadaire	Incinération	UROM SAVED (Douchy les Mines)
				Enfouissement	CSOV SITA (Lewarde)
				Valorisation	TYME SYMEWAD   Evim-Malmaison
Collecte Sélective	78 t	Porte à porte	hebdomadaire	Recyclage	Filiale de recyclage ADELPHIS
VERRE	40 t	Porte à porte	mensuelle	Recyclage	DI MANUFACTURING (Wingles)
Objets Encombrants	27 t	Porte à porte	trimestrielle	Tri puis Recyclage ou enfouissement	Centre de tri Navale (Noyelle Godault)
Végétaux PMP	40 t	Porte à porte	Janvier, février, mars, novembre : 2 collectes par mois	Compostage	CVO (Sin-le-Noble)
			Avril à octobre : 3 collectes par semaine		
			Décembre : 3 collectes par mois		
Déchets verts	304 t		ouvert toute l'année sauf le 25 décembre et le 1er janvier	(cf tableau ci-dessous)	

DETAILS DECHETERIES		
TYPE DE DECHETS	Traitement	Lieu de Traitement
Gravats	Stockage	STB (Esin-Malmaison)
Bois	Valorisation	Site Agora (Noyelles-Godault)
Ferraille	Recyclage	Berlier Gafels (Sin-le-Noble)
Papiers / cartons	Recyclage	Derec (Wazemé)
Tout-venant	Tri puis valorisation ou enfouissement	LNDE (Harnis)
Arrière	Enfouissement	SITA (Hiersin-Couaigny)
Piles	Traitement	Comaple (Paris)
DD5	Valorisation	Sotrenor (Courmies)
Bidons vides	Valorisation	Sotrenor (Courmies)
Presses	Valorisation	Eco-PHJ (Valenciennes)
Huiles de vidanges	Valorisation	Sotrenor (Courmies)
Huiles végétales	Valorisation	SECCO (Sedrin)
Romettes	Valorisation	Reyler (Escaudoivre)
Déchets végétaux	Compostage	CVO (Sin-le-Noble)
Mobilier	Tri puis recyclage ou enfouissement	SITA (Noyelles-Godault)
D3E	Tri puis recyclage ou enfouissement	SMI 2 E (Lesquin)
Lampes / Néon	Valorisation	SMI 2 E (Lesquin)



**RECYCLABLES**  
vendredi

Collecte dès 6h. Présentez votre bac la veille à partir de 19h.



**CONTENANT LIBRE**  
ORDURES MENAGÈRES  
mardi

Collecte dès 6h. Présentez votre bac la veille à partir de 19h.



**VERRE**  
3<sup>ème</sup> mercredi de chaque mois

Collecte dès 6h. Présentez votre bac la veille à partir de 19h.



**DÉCHETS VÉGÉTAUX\***  
jeudi d'avril à octobre

Les autres mois :  
11/01-15/02 - 8/03-22/03  
8/11-15/11 - 29/11-20/12

Collecte dès 6h. Présentez votre bac la veille à partir de 19h.  
Les déchets hors du bac ne seront pas collectés.  
\* Mise à disposition d'un bac : 40 euros par an



**ENCOMBRANTS**  
30 janv. 30 avril  
5 juillet. 24 oct.  
2 m<sup>3</sup> max par habitation

Collecte dès 6h.  
Présentez vos déchets la veille à partir de 19h.

Les quatre déchèteries de la Communauté d'agglomération du Douaisis sont : Arleux, Cuincy, Roost-Warendin et Sin-le-Noble.

Horaires :

- du 1<sup>er</sup> avril au 30 septembre : 8h30-11h45 et 13h30-18h45. Le dimanche et jours fériés : 9h-12h45
- du 1<sup>er</sup> octobre au 31 mars : 8h30-11h45 et 13h30-16h45. Le dimanche et jours fériés : 9h-11h45

Les déchèteries sont ouvertes le matin des jours fériés à l'exception du 25 décembre et du 1<sup>er</sup> janvier (de 9h à 11h45).

